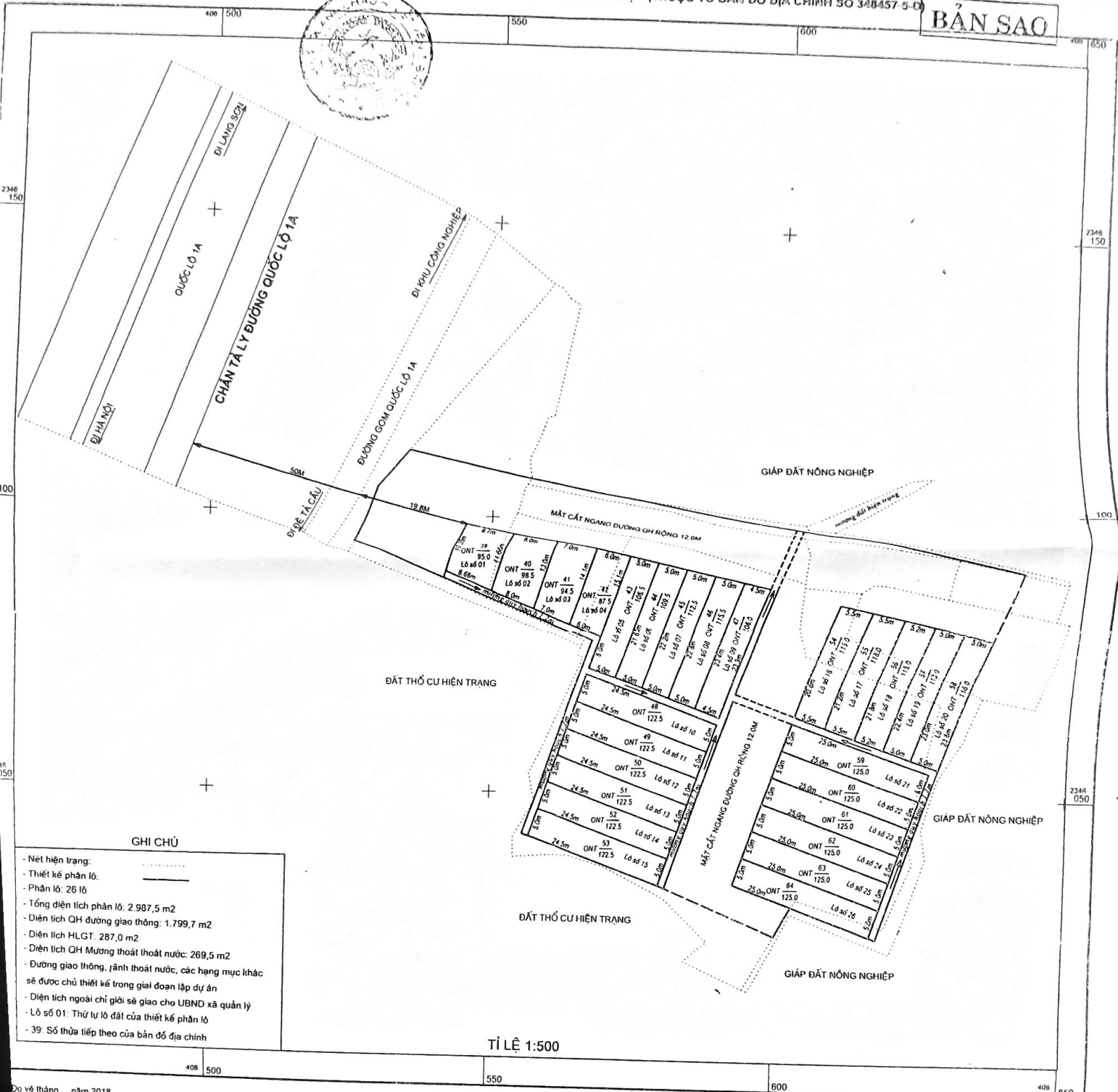


MẶT BẰNG THIẾT KẾ PHÂN LÔ (ĐÃ THẨM ĐỊNH)

DỰ ÁN: XÂY DỰNG KHU DÂN CƯ THÔN NAM NGẠN, XÃ QUANG CHÂU, HUYỆN VIỆT YÊN, TỈNH BẮC GIANG
 HỆ TỌA ĐỘ VN 2000, KHU ĐỒNG VẤN DƯỚI (THÙNG ỒNG ĐẼM), THÔN NAM NGẠN (THUỘC TỜ ĐẼM ĐỒ ĐỊA CHÍNH SỐ 340457-5-D)

BẢN SAO



- Net hiện trạng.
- Thiết kế phân lô.
- Phân lô: 26 lô
- Tổng diện tích phân lô: 2.987,5 m²
- Diện tích QH đường giao thông: 1.799,7 m²
- Diện tích H.L.G.T. 287,0 m²
- Diện tích QH Mương thoát thoát nước: 269,5 m²
- Đường giao thông, rãnh thoát nước, các hạng mục khác sẽ được chủ thiết kế trong giai đoạn lập dự án
- Diện tích ngoài chỉ giới sẽ giao cho UBND xã quản lý
- Lô số 01: Thứ tự lô đất của thiết kế phân lô
- 39: Số thửa tiếp theo của bản đồ địa chính

TỈ LỆ 1:500

Đo vẽ tháng năm 2018 Ngày tháng năm 2018 Ngày tháng năm 2018 Ngày 04 tháng 01 năm 2018

Đơn vị thiết kế: UBND xã Quang Châu Chi nhánh VPKQSD đất huyện Việt Yên Phòng Kinh tế và hạ tầng huyện Việt Yên Phòng TN và MT huyện Việt Yên

KHOA CÔNG NGHỆ ĐẤT ĐAI
 CÔNG TY CỔ PHẦN TƯ VẤN KỸ THUẬT VÀ THIẾT KẾ ĐẤT ĐAI VÀ CÔNG TRÌNH KHU VỰC HƯNG YÊN

PHÒNG KINH TẾ VÀ HẠ TẦNG

PHÒNG THÔNG TIN VÀ MÔI TRƯỜNG

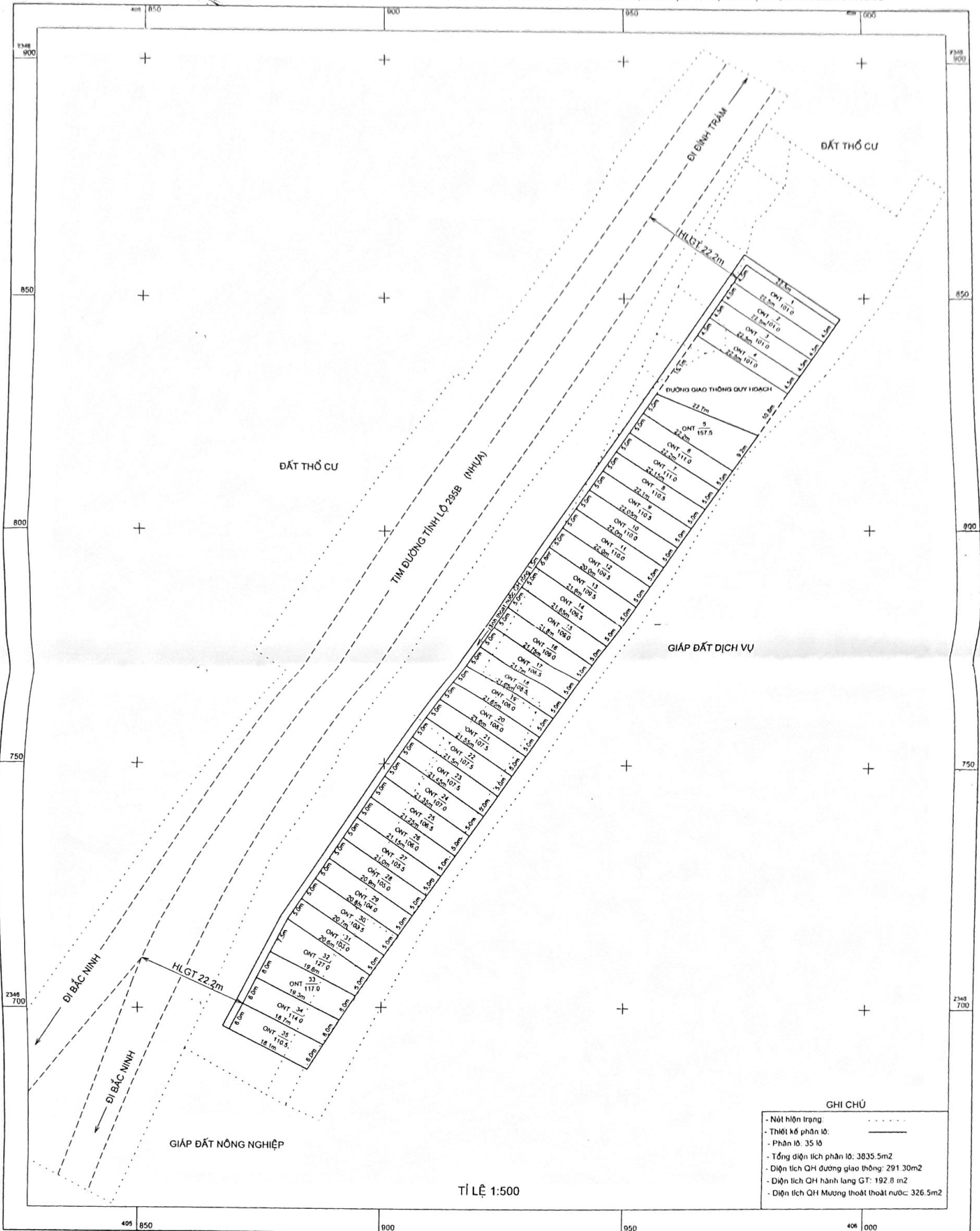
PHÒNG QUẢN LÝ ĐẤT ĐAI VÀ QUẢN LÝ ĐÔ THỊ

KHOA TỔNG GIÁM ĐỐC: *Nguyễn Văn Bình*
 K.T. CHỦ NGHỊ PHÓ CHỦ NGHỊ: *NGUYỄN VĂN VIỆT*
 GIÁM ĐỐC: *CHƯƠNG VĂN HÙNG*
 K.T. TRƯỞNG PHÒNG PHÓ TRƯỞNG PHÒNG: **ĐỖ VĂN HÙNG**
 LƯU NGUYỄN ĐỨC



SƠ ĐỒ THIẾT KẾ PHÂN LÔ (ĐÃ THẨM ĐỊNH)

QUẬN XÂY DỰNG KHU DÂN CƯ THÔN ĐẠO NGẠN 1, ĐẠO NGẠN 2, XÃ QUANG CHÂU (GIÁP ĐƯỜNG TL 295B)
HỆ TỌA ĐỘ VN 2000, KINH TUYẾN TRỤC 107 00, MŨI CHIỀU 3, TẠI KHU VÂN NGẠC BA, THÔN ĐẠO NGẠN 1, ĐẠO NGẠN 2, XÃ QUANG CHÂU

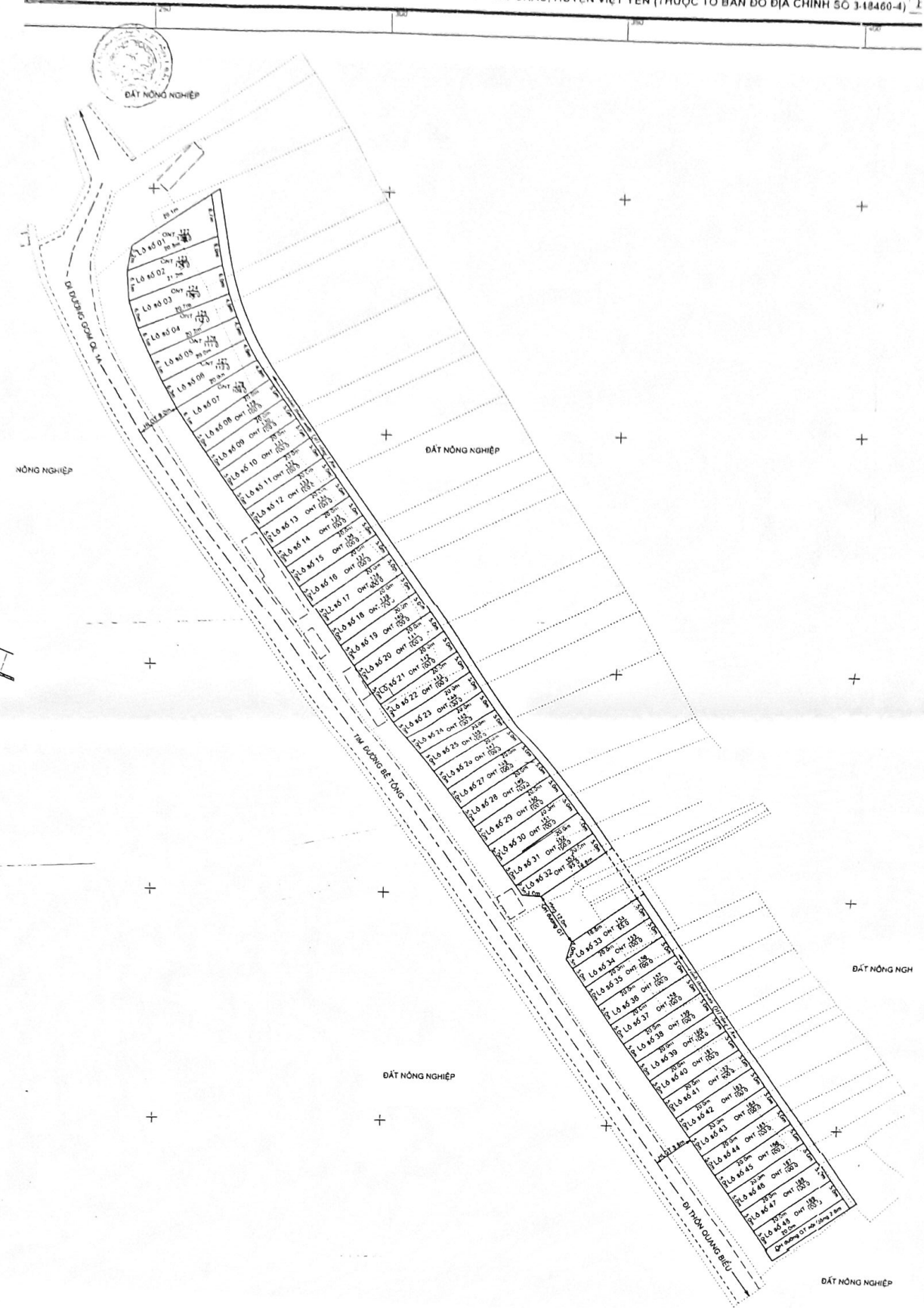


GHI CHÚ

- Nét liền trong:
- Thiết kế phân lô: ————
- Phần lô: 35 lô
- Tổng diện tích phân lô: 3835.5m²
- Diện tích QH đường giao thông: 291.30m²
- Diện tích QH hành lang GT: 192.8 m²
- Diện tích QH Mương thoát nước: 326.5m²

SƠ ĐỒ THIẾT KẾ PHÂN LÔ

DỰ ÁN : XÂY DỰNG KHU DÂN CƯ THÔN QUANG BIỂU, XÃ QUANG CHÂU, HUYỆN VIỆT YÊN
HỆ TOA ĐỘ VN 2000, TẠI KHU RỒNG ĐỘC, SAU GIA, THÔN QUANG BIỂU XÃ QUANG CHÂU, HUYỆN VIỆT YÊN (THUỘC TỜ BẢN ĐỒ ĐỊA CHÍNH SỐ 3-18460-4)



Ngày tháng năm 2018
Chi nhánh VPGKSD đất huyện Việt Yên

Ngày tháng năm 2018
Phòng Kinh tế và Hạ tầng H. Việt Yên

TỈ LỆ 1:500
1 cm trên bản đồ bằng 5 m trên thực địa

GIÁP HUY TƯỜNG

PHÒNG KINH TẾ VÀ HẠ TẦNG

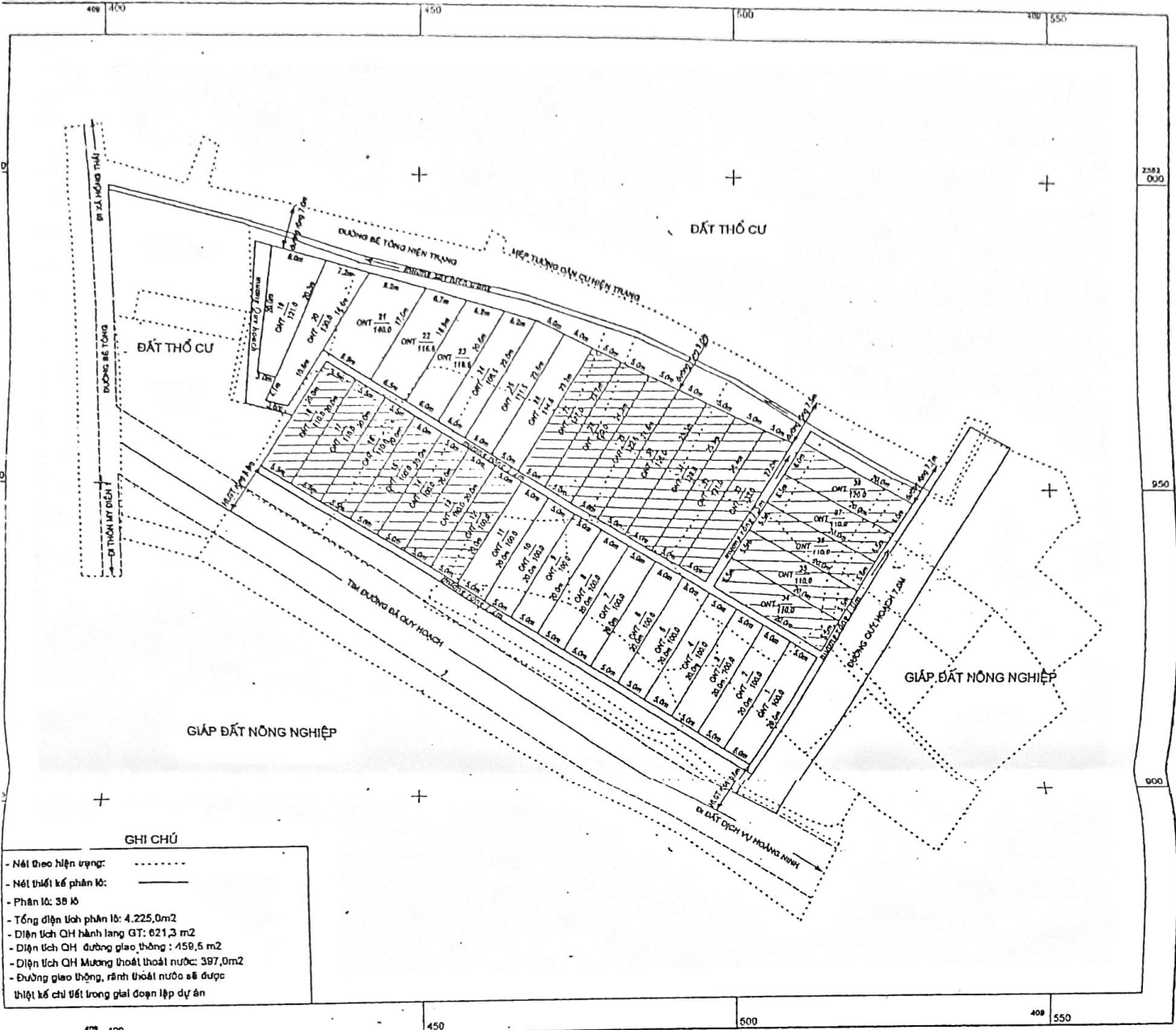
K. T. TRƯỞNG PHÒNG
PHÓ TRƯỞNG PHÒNG
ĐỖ VĂN HÙNG

SƠ ĐỒ THIẾT KẾ PHÂN LÔ (ĐÃ THẨM ĐỊNH) ĐIỀU CHỈNH

16.22.23

DỰ ÁN: XÂY DỰNG KHU DÂN THÔN MỸ ĐIỂN 3, XÃ HOẢNG NINH

HỆ TỌA ĐỘ VN 2000, TẠI KHU BỜ CẦU, ĐÀN MA, ĐÌNH BỒI, CỬA TRẠI, THÔN MỸ ĐIỂN 3, XÃ HOẢNG NINH, HUYỆN VIỆT YÊN



- GHI CHÚ**
- Nét theo hiện trạng: - - - - -
 - Nét thiết kế phân lô: —————
 - Phân lô: 30 x 0
 - Tổng diện tích phân lô: 4.225,0m²
 - Diện tích QH hành lang GT: 621,3 m²
 - Diện tích QH đường giao thông: 459,6 m²
 - Diện tích QH Mương thoát nước: 397,0m²
 - Đường giao thông, rãnh thoát nước sẽ được thiết kế chi tiết trong giai đoạn lập dự án

Ngày tháng năm 2010
 Giám đốc
 NGÔ ĐĂNG HƯNG

Ngày tháng năm 2018
 UBND xã Hoảng Ninh
 Ủy ban Nhân dân
 CHỦ TỊCH
 PHÙNG VĂN TRUNG

TỈ LỆ 1:500
 1 cm trên bản đồ bằng 5 m trên thực địa

Ngày tháng năm 2018
 Phòng Tài nguyên và Môi trường
 PHÓNG TÀI NGUYÊN VÀ MÔI TRƯỜNG
 TRƯỞNG PHÒNG
 LƯƠNG NGỌC ĐỨC

Ngày tháng năm 2018
 Phòng Kinh tế và Hạ tầng
 PHÓNG KINH TẾ VÀ HẠ TẦNG
 TRƯỞNG PHÒNG
 NGUYỄN VĂN TÌNH