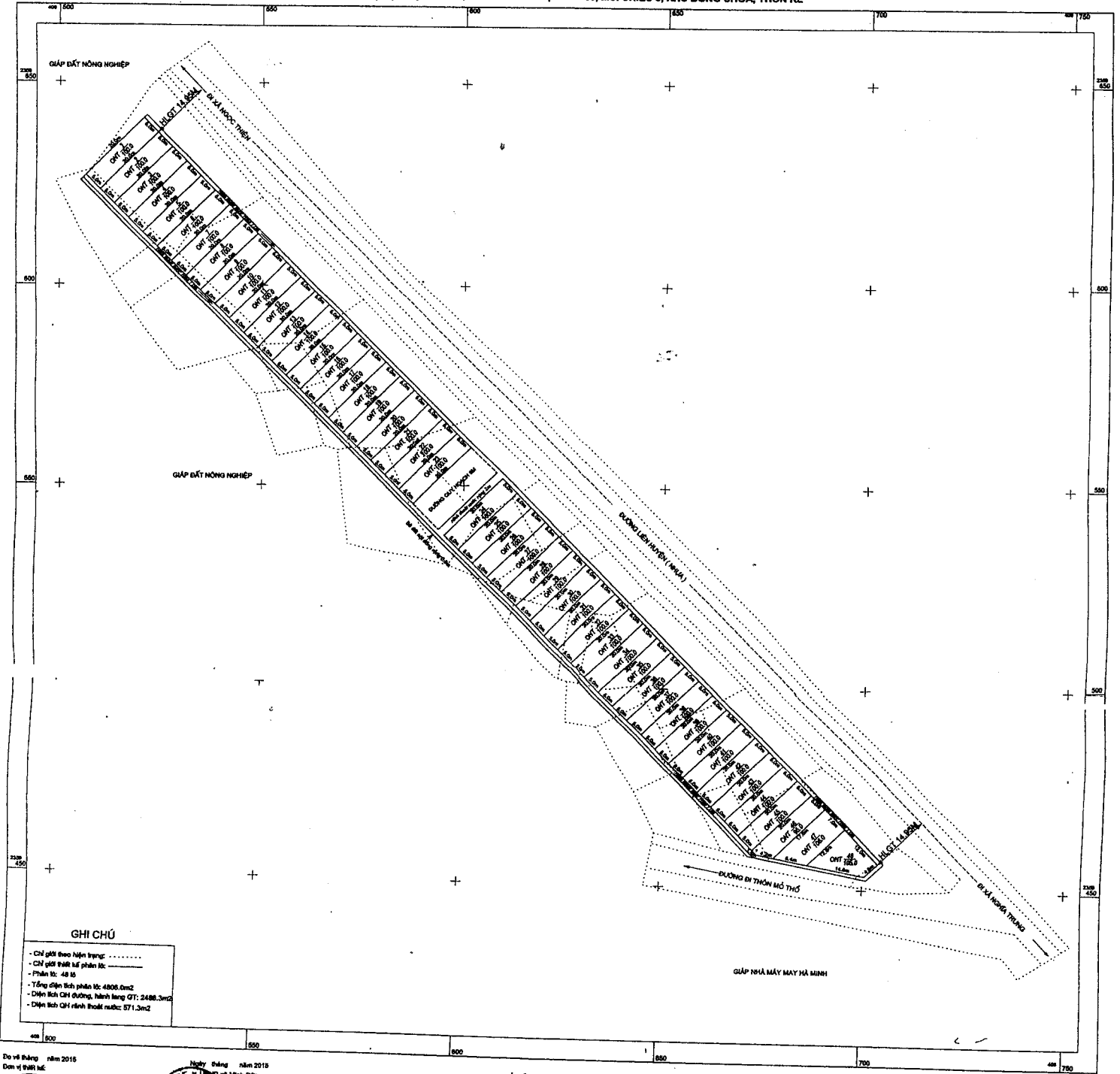




**SƠ ĐỒ THIẾT KẾ PHÂN LÔ**  
 DỰ ÁN: XÂY DỰNG KHU DÂN CƯ NÔNG THÔN, THÔN KỀ, XÃ MINH ĐỨC  
 HỆ TỌA ĐỘ VN 2000, KINH TUYẾN TRỰC 107° 00', MŨI CHIỀU 3, KHU ĐỒNG CHÁO, THÔN KỀ



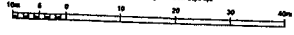
**GHI CHÚ**


- Chỉ giới theo Nền tảng: .....
- Chỉ giới xây dựng phân lô: ————
- Phân lô: 4/8 m
- Tổng diện tích phân lô: 4800,0m<sup>2</sup>
- Diện tích CH đường, hành lang GT: 2400,0m<sup>2</sup>
- Diện tích CH kênh thoát nước: 571,3m<sup>2</sup>

Đo vẽ tháng năm 2015  
 Đơn vị thiết kế:  
  
 Phó Giám đốc  
 Ngô Đình Kiên

Ngày tháng năm 2015  
 Phòng TN & MT huyện Lâm Yên  
  
 Chủ tịch  
 TRẦN NGỌC TOÀN

**TỈ LỆ 1:500**  
 1 cm trên bản đồ bằng 5 m trên thực địa

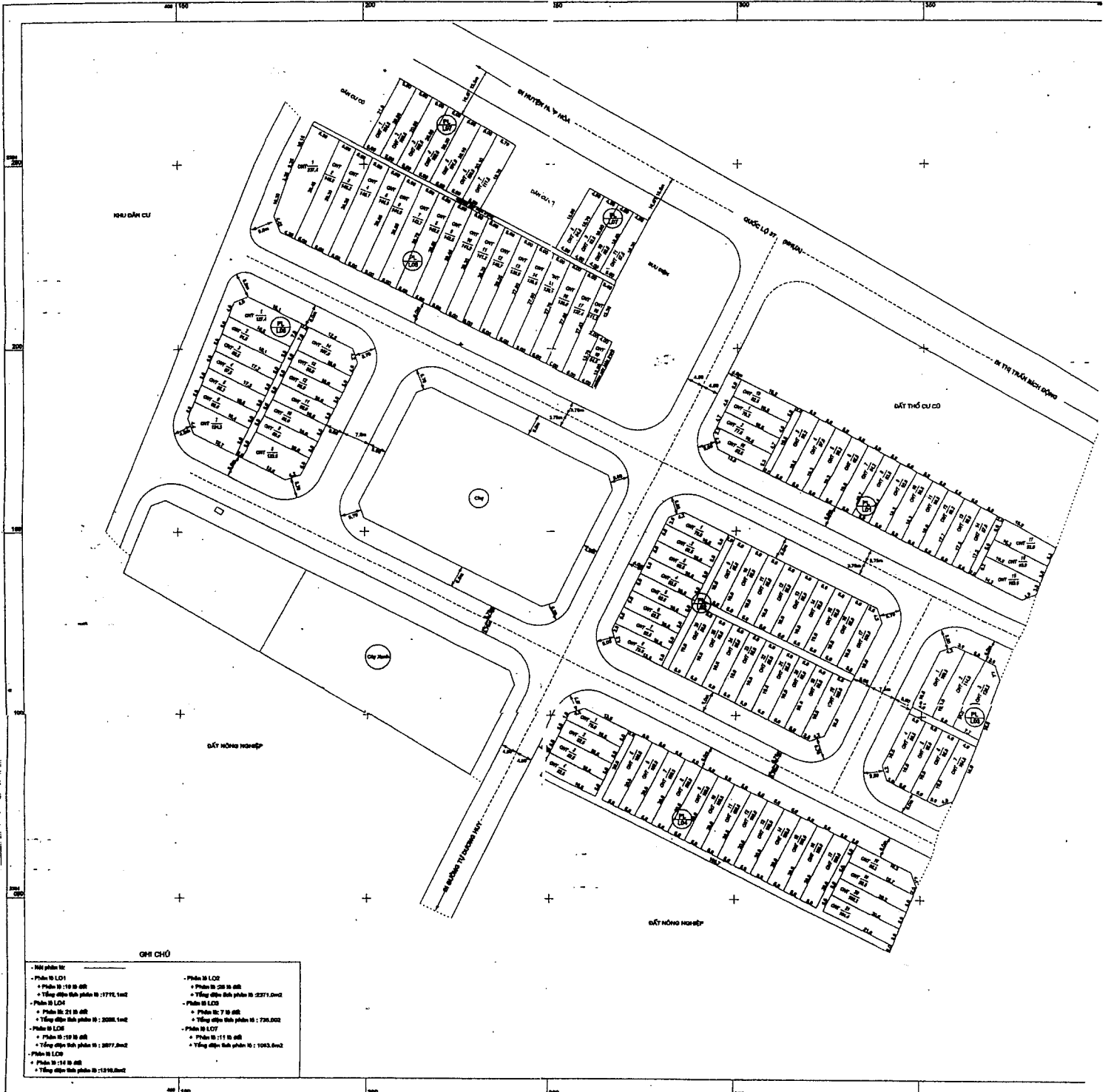


Ngày tháng năm 2015  
 Phòng TN & MT huyện Lâm Yên  
  
 Trưởng Phòng  
 LƯƠNG NGỌC ĐỨC

Ngày tháng năm 2015  
 Phòng Dân Tộc và Công Tác Xã Hội huyện Lâm Yên  
  
 Phó Trưởng Phòng  
 Ngô Văn Bình

# MẶT BẰNG PHÂN LÔ CHI TIẾT (ĐIỀU CHỈNH, BỔ SUNG)

DỰ ÁN: ĐẦU TƯ XÂY DỰNG KHU DÂN CƯ DỊCH VỤ - THƯƠNG MẠI XÃ BÍCH SƠN, HUYỆN VIỆT YÊN  
 HỆ TỌA ĐỘ VN 2000, KINH TUYẾN TRỰC 107°00', MŨI CHIỀU 3, KHU ĐỒNG MẠC, ĐỒNG THUỒI, THÔN VÀNG, THÔN TỰ



### CHỈ CHỮ

- |  |  |
|--|--|
| <ul style="list-style-type: none"> <li>- Phân lô LC</li> <li>- Phân lô L01                     <ul style="list-style-type: none"> <li>• Phân lô 19 là 008</li> <li>• Tổng diện tích phân lô 19: 1774,1m<sup>2</sup></li> </ul> </li> <li>- Phân lô L02                     <ul style="list-style-type: none"> <li>• Phân lô 21 là 008</li> <li>• Tổng diện tích phân lô 21: 2028,1m<sup>2</sup></li> </ul> </li> <li>- Phân lô L03                     <ul style="list-style-type: none"> <li>• Phân lô 19 là 008</li> <li>• Tổng diện tích phân lô 19: 2077,0m<sup>2</sup></li> </ul> </li> <li>- Phân lô L04                     <ul style="list-style-type: none"> <li>• Phân lô 11 là 008</li> <li>• Tổng diện tích phân lô 11: 1319,0m<sup>2</sup></li> </ul> </li> </ul> | <ul style="list-style-type: none"> <li>- Phân lô L02                     <ul style="list-style-type: none"> <li>• Phân lô 28 là 008</li> <li>• Tổng diện tích phân lô 28: 2271,0m<sup>2</sup></li> </ul> </li> <li>- Phân lô L05                     <ul style="list-style-type: none"> <li>• Phân lô 7 là 008</li> <li>• Tổng diện tích phân lô 7: 726,000</li> </ul> </li> <li>- Phân lô L07                     <ul style="list-style-type: none"> <li>• Phân lô 11 là 008</li> <li>• Tổng diện tích phân lô 11: 1043,0m<sup>2</sup></li> </ul> </li> </ul> |
|--|--|

Ngày tháng 12 năm 2018  
 Công Ty Cổ Phần Tân Á Hoàng Minh  
  
 GIÁM ĐỐC  
 ĐỖ TĂNG RUNG

Ngày tháng 12 năm 2018  
 Ban Quản lý dự án BTXD huyện Việt Yên  
  
 CHỦ GIÁM ĐỐC  
 TRẦN NGỌC HÙNG

Ngày tháng 12 năm 2018  
 UBND xã Bích Sơn  
  
 CHỦ TỊCH  
 NGUYỄN VĂN VINH

TỈ LỆ 1:500  
 1cm trên bản đồ bằng 5m trên thực địa

Ngày tháng 12 năm 2018  
  
 TRƯỞNG PHÒNG  
 LƯƠNG NGỌC ĐỨC

Ngày tháng 12 năm 2018  
  
 PHÒNG KINH TẾ VÀ  
 HẠ TẦNG