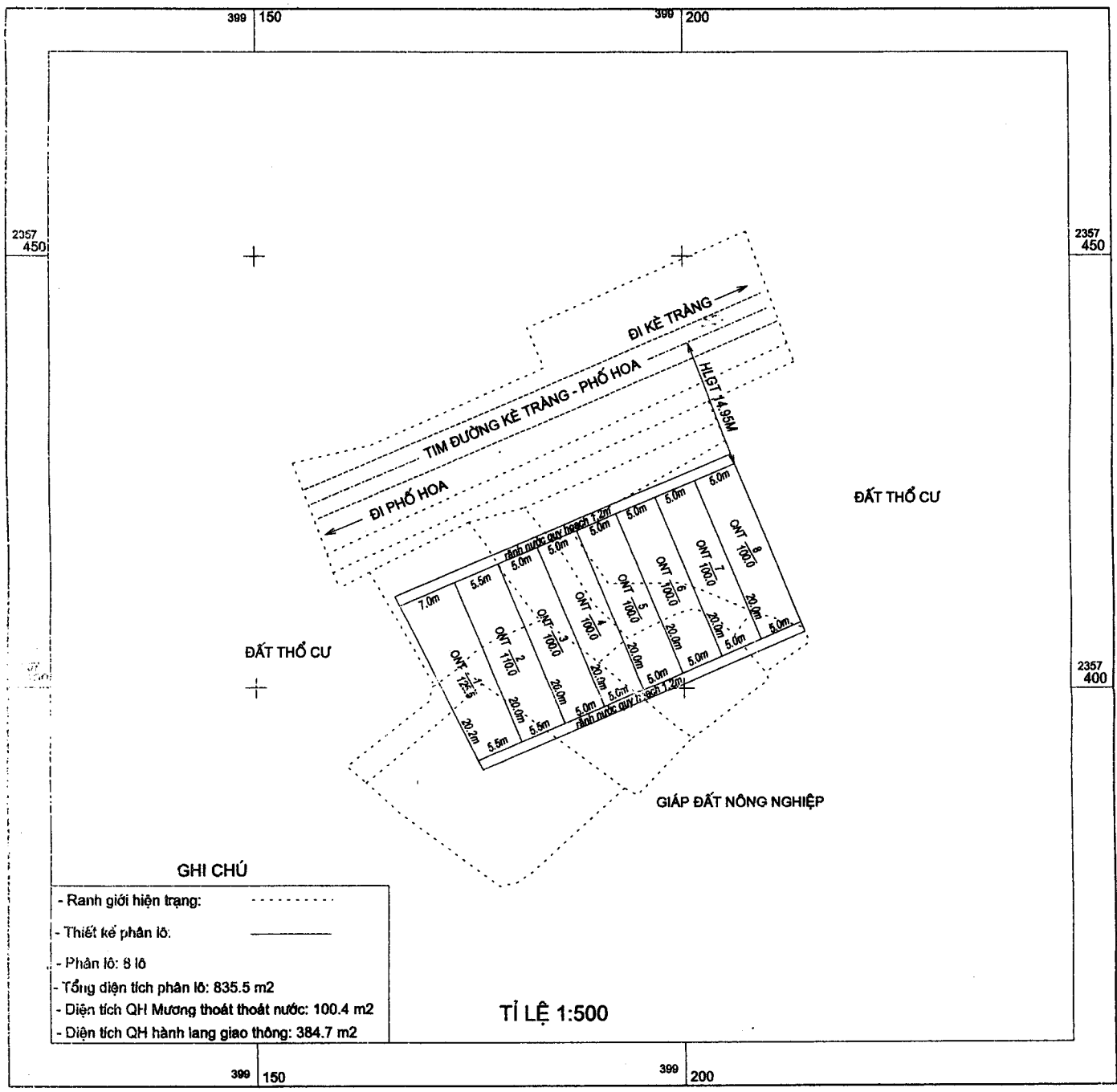


# MẶT BẰNG THIẾT KẾ PHÂN LÔ (ĐÃ THẨM ĐỊNH)

DỰ ÁN: XÂY DỰNG ĐIỂM DÂN CƯ THÔN MAI THƯỢNG 2, XÃ HƯƠNG MAI, HUYỆN VIỆT YÊN

HỆ TỌA ĐỘ VN 2000, KINH TUYẾN TRỰC 107° 00', MÚI CHIỀU 3°, TẠI, THÔN MAI THƯỢNG 2, XÃ HƯƠNG MAI



Thiết kế, tháng 9 năm 2016. Ngày 15 tháng 9 năm 2016  
 Đơn vị thiết kế: UBND xã Hương Mai

*[Signature]*  
**CHỦ TỊCH UBND XÃ**  
*Ngô Đình Thuần*

Ngày 30 tháng 10 năm 2016  
 Phòng Kinh Tế Hạ Tầng Huyện Việt Yên

*[Signature]*  
**PHÒNG KINH TẾ VÀ HẠ TẦNG**

Ngày 08 tháng 11 năm 2016  
 Phòng TN & MT Việt Yên

*[Signature]*  
**TRƯỞNG PHÒNG**  
**LƯƠNG NGỌC ĐỨC**

**CHỨNG THỰC**  
 BẢN SAO ĐỒNG VỚI BẢN CHÍNH  
 SỐ: 230. SỐ: 02. SCT-BS  
 Ngày 22 tháng 11 năm 2017

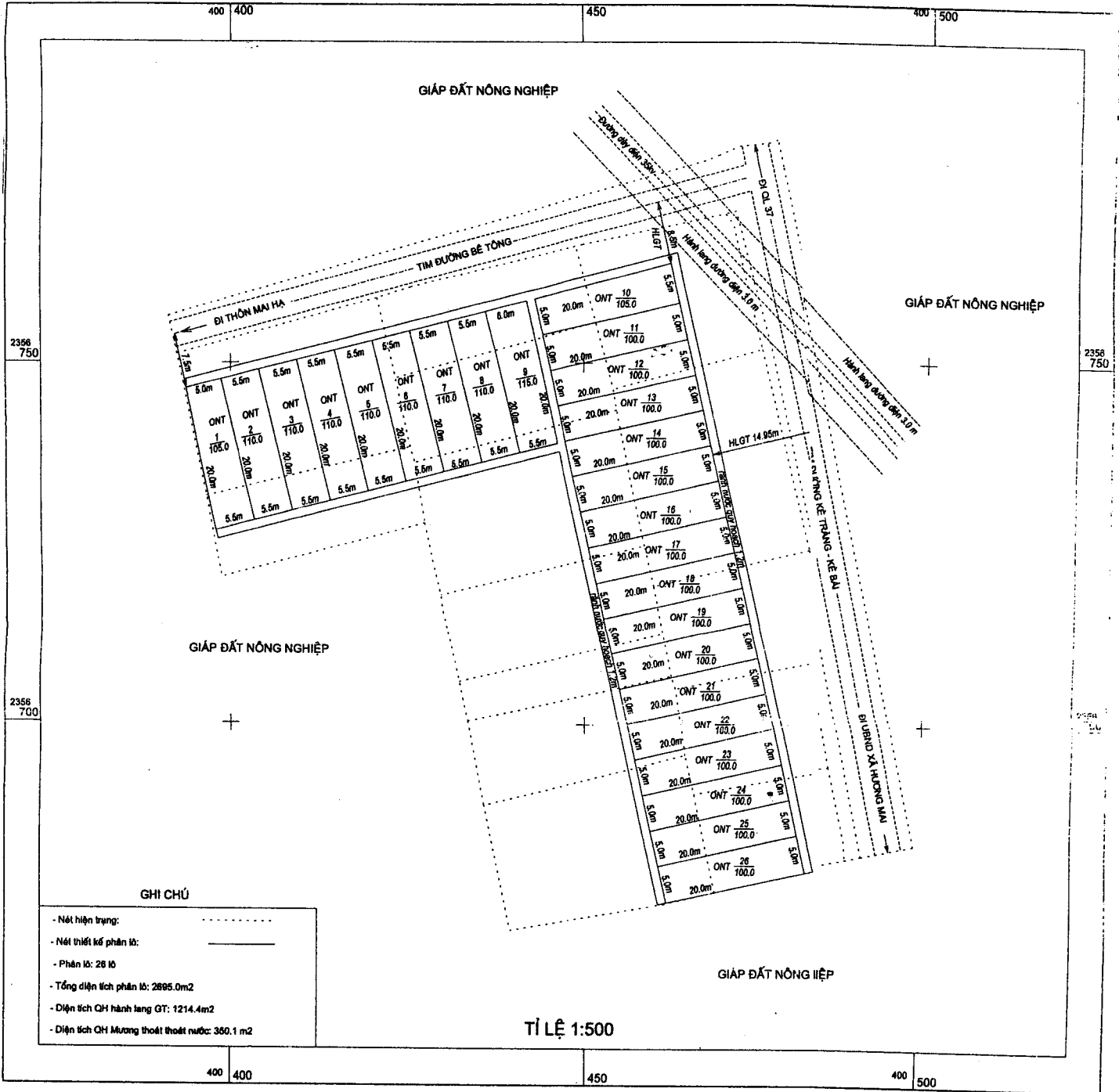
*[Signature]*

**CHỦ TỊCH UBND XÃ**  
*Ngô Đình Thuần*

KT. TRƯỞNG PHÒNG  
 PHÓ TRƯỞNG PHÒNG  
**Đỗ Văn Hùng**

# MẶT BẰNG THIẾT KẾ PHÂN LÔ (ĐÃ THẨM ĐỊNH)


DỰ ÁN: XÂY DỰNG ĐIỂM DẪN CƯ THÔN MAI THƯỢNG 3, XÃ HƯƠNG MAI, HUYỆN VIỆT YÊN  
 HỆ TỌA ĐỘ VN 2000, KINH TUYẾN TRỰC 107° 00', MÚI CHIẾU 3', TẠI, THÔN MAI THƯỢNG 3, XÃ HƯƠNG MAI



Thiết kế, tháng 9 năm 2016  
 Đơn vị thiết kế:



*Ngô Đăng Hưng*  
 NGÔ ĐĂNG HƯNG




Ngày 13 tháng 9 năm 2016  
 UBND xã Hương Mai  
 CHỦ TỊCH UBND XÃ  
*Ngô Đăng Thuận*

Ngày 13 tháng 9 năm 2016  
 Phòng Kinh tế huyện Việt Yên



KT. TRƯỞNG PHÒNG  
 PHÓ TRƯỞNG PHÒNG  
 Đỗ Văn Hùng

Ngày 13 tháng 11 năm 2016  
 Phòng ENMT huyện Việt Yên



LƯƠNG NGỌC ĐỨC

**CHỨNG THỰC**  
 BẢN SAO ĐÚNG VỚI BẢN CHÍNH  
 Q.SỐ: 02/SGP-03  
 Ngày 13 tháng 09 năm 2016

*Ngô Đăng Thuận*  
 CHỦ TỊCH UBND XÃ  
 Ngô Đăng Thuận

**DỰ ÁN: XÂY DỰNG KHU DÂN CƯ NÔNG THÔN, THÔN XUÂN LẠM, XÃ HƯƠNG MAI  
HỆ TOẠ ĐỘ VN 2000, KINH TUYẾN TRỤC 107° 00', MÚI CHIỀU 3°**

399 600

399 650

2355  
500

2355  
500

450

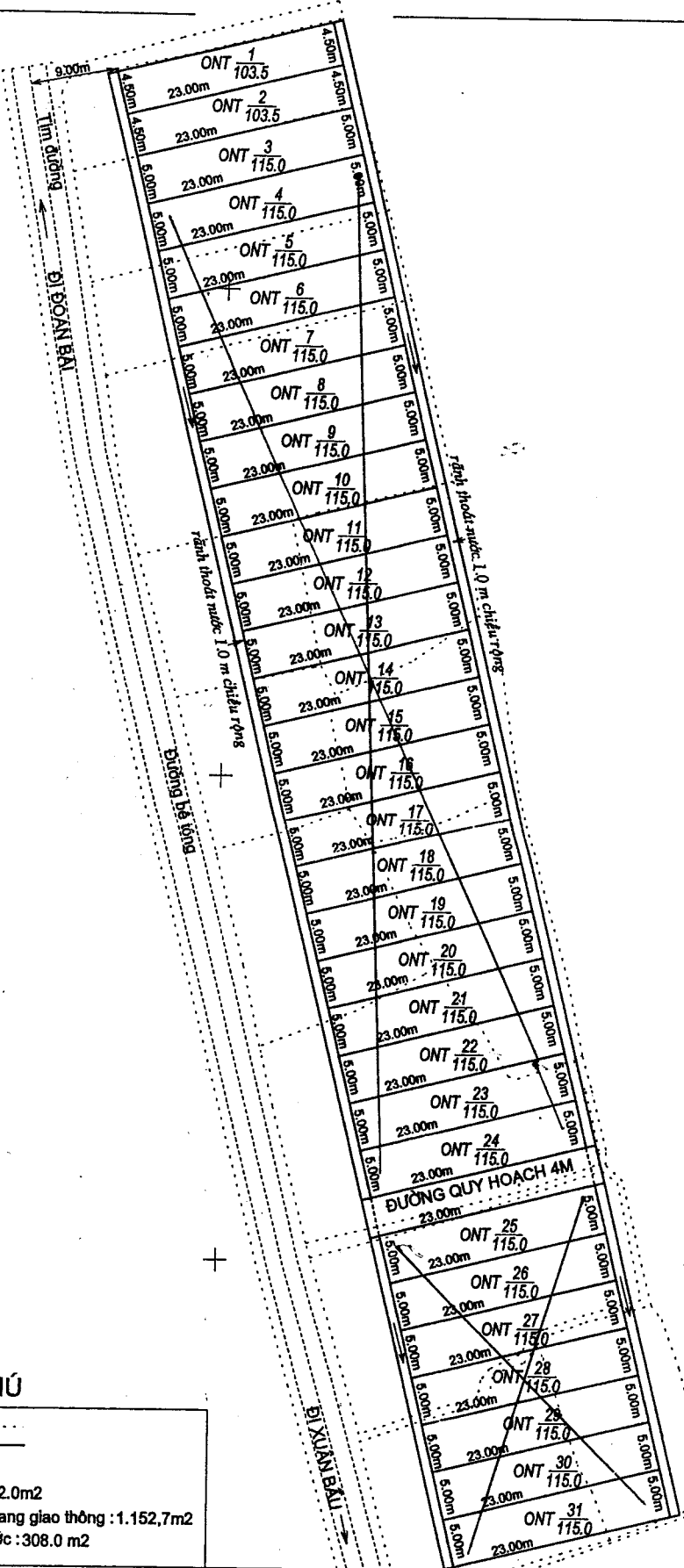
450

2355  
400

2355  
400

399 600

399 650



**GHI CHÚ**

Chỉ giới hiện trạng : .....  
 Chỉ giới thiết kế : .....  
 Phân lô : 31 lô  
 Tổng diện tích phân lô : 3542.0m<sup>2</sup>  
 Diện tích QH đường, hành lang giao thông : 1.152,7m<sup>2</sup>  
 Diện tích QH rãnh thoát nước : 308,0 m<sup>2</sup>



Ngày tháng năm 2014  
 Đơn vị thiết kế  
 CÔNG TY  
 CỔ PHẦN  
 TÂN Á  
 HOÀNG MINH  
 NGUYỄN VĂN ĐỨC  
 CHỦ TỊCH UBND XÃ  
 Ngô Đăng Hùng  
 Ngô Đăng Thuận

**TỈ LỆ 1 : 500**

Ngày tháng năm 2014  
 Phòng TN&MT Việt Yên  
 TRƯỞNG PHÒNG  
 GIÁP HUY TƯỜNG

Ngày tháng năm 2014  
 Phòng Kinh Tế Hạ Tầng Việt Yên  
 PHÓ TRƯỞNG PHÒNG  
 N. A. V. E. N.

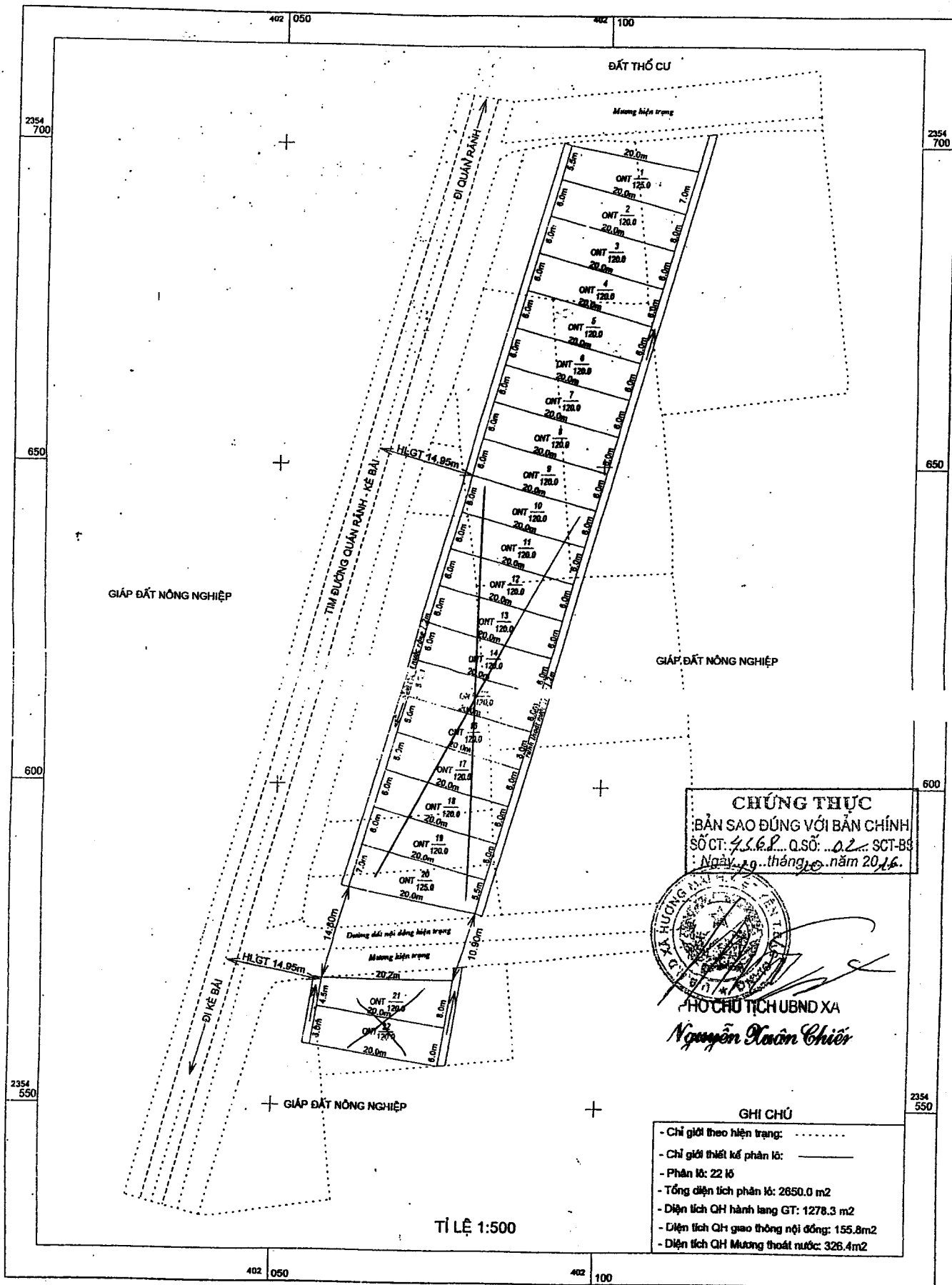


# MẶT BẰNG THIẾT KẾ PHÂN LÔ (GIAI ĐOẠN 1)

DỰ ÁN : XÂY DỰNG KHU DÂN CƯ THÔN ĐỒNG MỚI, XÃ HƯƠNG MAI

**BẢN SAO**

HỆ TỌA ĐỘ VN 2000, KINH TUYẾN 107°00', MŨI CHIỀU 3°, TẠI KHU CỬA ẤP, THANH LƯƠNG, THÔN ĐỒNG MỚI, XÃ HƯƠNG MAI





Thiết kế tháng 5 năm 2016  
 Đơn vị thiết kế:

Ngày tháng 6 năm 2016  
 UBND xã Hương Mai

Ngày tháng 8 năm 2016  
 Phòng Tài nguyên và Môi trường huyện Việt Yên

Ngày tháng 7 năm 2016  
 Phòng Kinh tế và Hạ tầng huyện Việt Yên



CHỦ TỊCH UBND XÃ

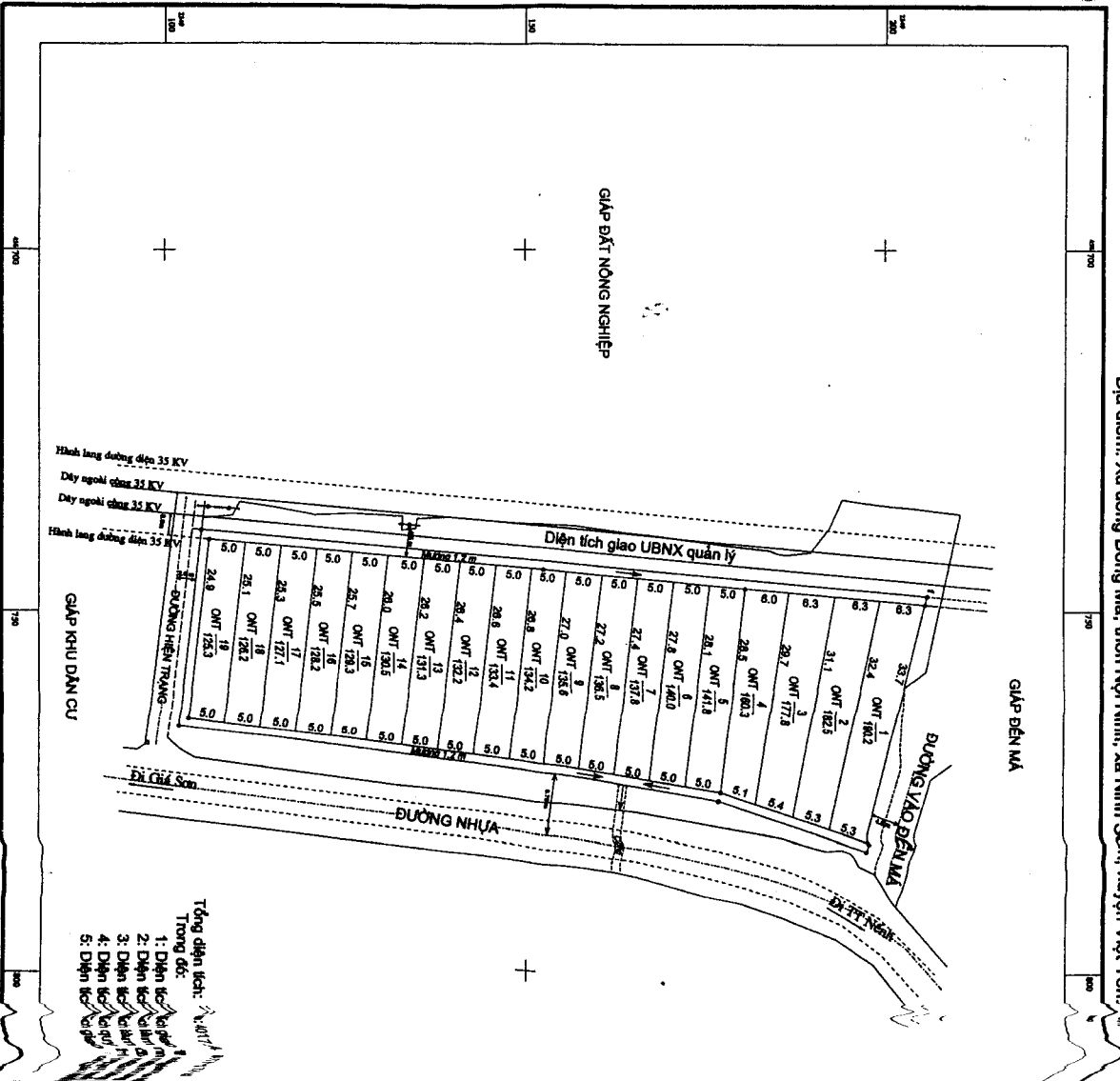
TRƯỞNG PHÒNG

KT. TRƯỞNG PHÒNG

# SƠ ĐỒ PHÂN LỘ TRÌNH HỘI ĐỒNG THẨM ĐỊNH

DỰ ÁN: XÂY DỰNG KHU DÂN CƯ THÔN NỘI NINH, XÃ NINH SƠN

Địa điểm: Xứ đóng Đống Mả, thôn Nội Ninh, xã Ninh Sơn, huyện Vạn Yên, tỉnh Hà Tĩnh



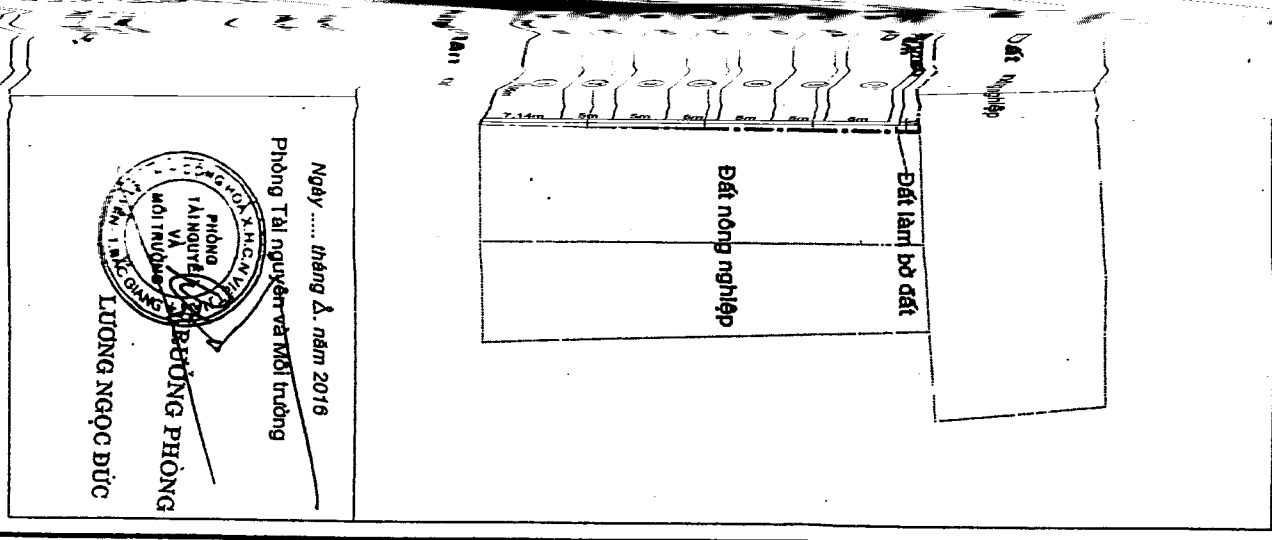
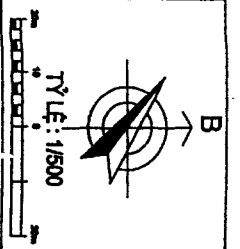
Ngày tháng 9 năm 2016  
 Cơ quan đề xuất: Trung tâm P.T.C.B và C.C.N  
 (Ký, đóng dấu)  
**HOÀNG VĂN BÌNH**

Ngày tháng 9 năm 2016  
 Chủ tịch UBND xã Ninh Sơn  
**Hoàng Văn Bình**

TỈ LỆ 1:500

- Tổng diện tích: 2.411,1 m<sup>2</sup>  
 Trong đó:
1. Diện tích đất nông nghiệp
  2. Diện tích đất xây dựng
  3. Diện tích đất công ích
  4. Diện tích đất ở
  5. Diện tích đất khác

Ngày tháng 9 năm 2016  
 Phòng Tài nguyên và Môi trường  
**PHÒNG TÀI NGUYÊN VÀ MÔI TRƯỜNG**  
**LƯƠNG NGỌC ĐỨC**

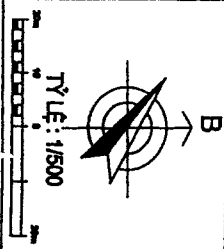


# BẢN ĐỒ THIẾT KẾ PHÂN LÔ

DỰ ÁN: KHU DÂN CƯ THÔN 2

ĐỊA ĐIỂM XÂY DỰNG: XƯỞ ĐÔNG CHÀNG, THÔN 2 - XÃ VIỆT TIẾN - HUYỆN VIỆT YÊN - TỈNH BẮC GIANG

TỔNG SỐ LÔ: 7 LÔ

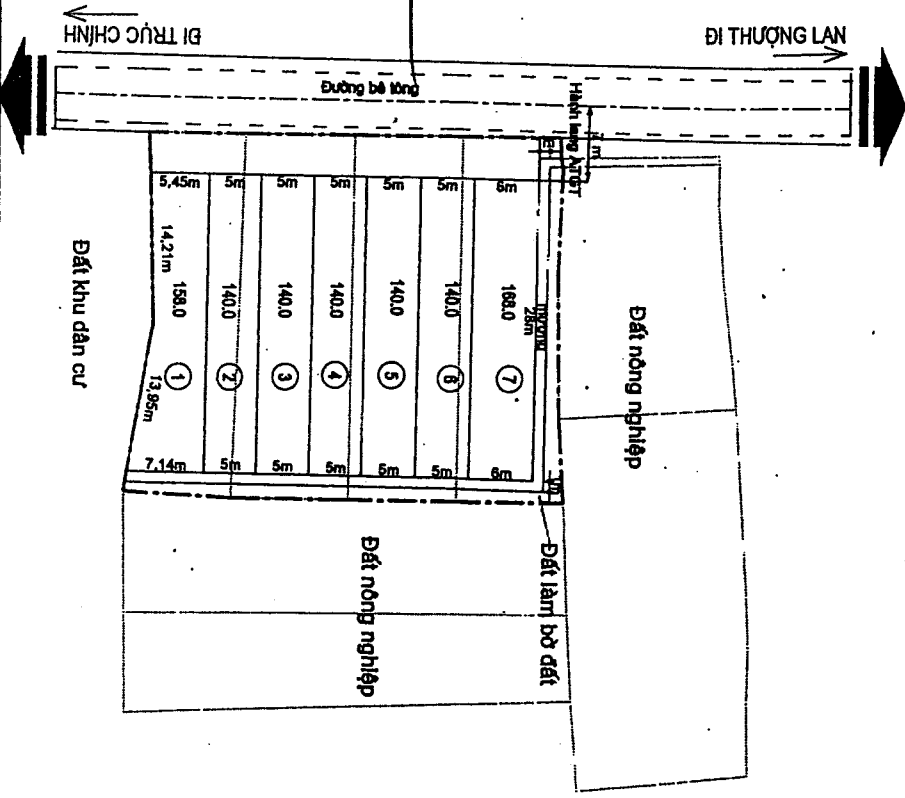


CHUNG THỰC  
 BẢN SAO DỰNG VỚI BẢN CHÍNH  
 SỐ CHỨNG THỰC: 1/2. CUYỄN SỐ: 01SC/TS  
 Ngày: 08 tháng 02 năm 2017.



GHI CHÚ:

TT	LOẠI ĐẤT	DIỆN TÍCH (M <sup>2</sup> )
1	Diện tích đất phân lô	1026.0
2	Rãnh thoát nước	70.1
3	Đất qh hành lang đường	143.1
4	Đất qh làm bờ đất	85.1
TỔNG DIỆN TÍCH QUY HOẠCH		1324.3



Thiết kế tháng 05 năm 2016  
 Thiết kế: Nguyễn Văn Tuấn  
 Giám Đốc: Dương Đức Thành

Ngày 05 tháng 06 năm 2016  
 UBND xã Việt Tiến  
 Chủ tịch UBND xã Việt Tiến:

Ngày 08 tháng 06 năm 2016  
 Phòng Kinh tế - Hạ tầng  
 Trưởng Phòng:  
 Phó Trưởng Phòng:

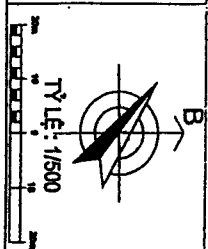
Ngày ..... tháng 06 năm 2016  
 Phòng Tài nguyên và Môi trường  
 Trưởng Phòng:  
 Phó Trưởng Phòng:

# BẢN ĐỒ THIẾT KẾ PHÂN LÔ

DỰ ÁN: KHU DÂN CƯ THÔN 3

ĐỊA ĐIỂM XÂY DỰNG: XƯỠ ĐÔNG ĐỘC ĐÀNH, THÔN 3 - XÃ VIỆT TIẾN - HUYỆN VIỆT YÊN - TỈNH BẮC GIANG

TỔNG SỐ LÔ: 7 LÔ

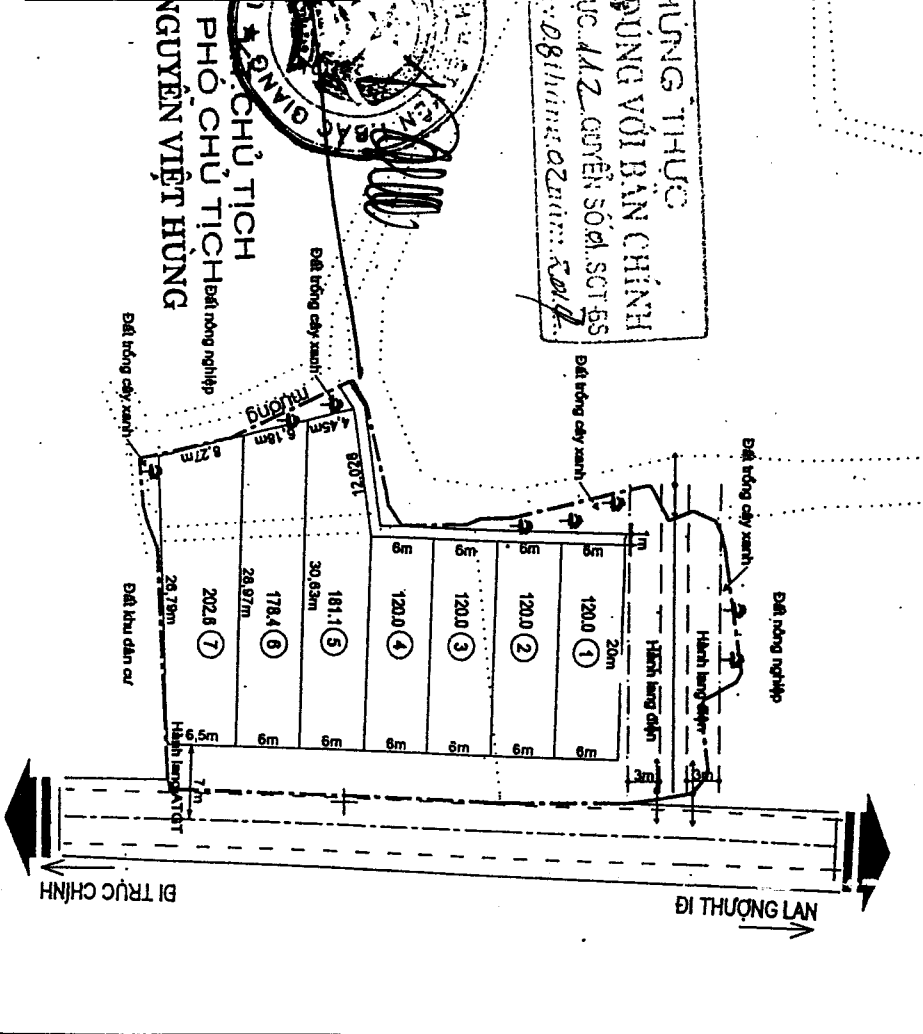


CHỨNG THỰC  
BẢN SAO ĐÚNG VỚI BẢN CHÍNH  
SỐ CHỨNG THỰC: 442 - QUYỀN SỐ 1. SCT 65  
Ngày: 08/10/2016

TT	LOẠI ĐẤT	DIỆN TÍCH (M <sup>2</sup> )
1	Diện tích đất phân lô	1042.1
2	Rãnh thoát nước	38.1
3	Đất qh hành lang đường	174.7
4	Đất hành lang đường điện	219.4
5	Đất trồng cây xanh	113.3
TỔNG DIỆN TÍCH QUY HOẠCH		1587.6

GHI CHÚ:


- : Ranh giới quy hoạch
- \_\_\_\_\_ : Chỉ giới thiết kế phân lô
- \_\_\_\_\_ : Ranh thửa hiện trạng
- \_\_\_\_\_ : Đất trồng cây



CHỦ TỊCH  
PHÓ CHỦ TỊCH  
NGUYỄN VIỆT HÙNG



<p>Thiết kế: tháng 8, năm 2016</p> <p>Chủ tịch UBND xã Việt Tiến NGUYỄN VĂN XUÂN</p>	<p>Ngày 8/10 tháng 8 năm 2016</p> <p>PHÒNG KINH TẾ VÀ HẠ TẦNG KT. TRƯỞNG PHÒNG ĐỖ VĂN HÙNG</p>	<p>Ngày 29 tháng 8 năm 2016</p> <p>PHÒNG TÀI NGUYÊN VÀ MÔI TRƯỜNG MÔI TRƯỜNG PHÒNG LƯƠNG NGỌC ĐỨC</p>
--	--	---



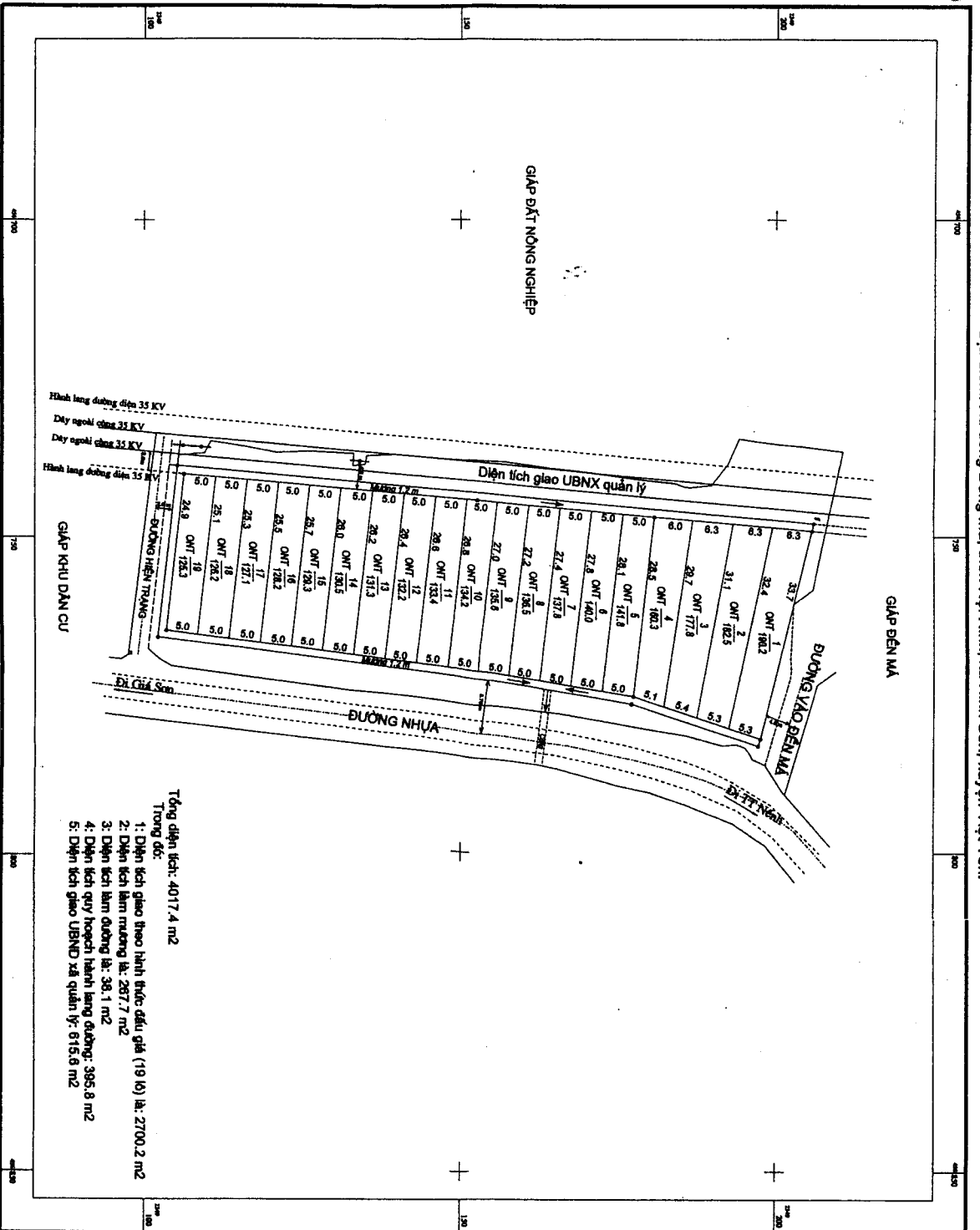
GIÁM ĐỐC  
ĐƯƠNG ĐẠI CHIẾN



# SƠ ĐỒ PHÂN LỘ TRÌNH HỘI ĐỒNG THẨM ĐỊNH

DỰ ÁN: XÂY DỰNG KHU DÂN CƯ THÔN NỘI NINH, XÃ NINH SƠN

Địa điểm: Xứ đóng Đống Mả, thôn Nội Ninh, xã Ninh Sơn, huyện Việt Yên.



Tổng diện tích: 4017,4 m<sup>2</sup>  
 Trong đó:  
 1. Diện tích giao theo hình thức đấu giá (19 lô) là: 2700,2 m<sup>2</sup>  
 2. Diện tích làm nương là: 267,7 m<sup>2</sup>  
 3. Diện tích làm đường là: 36,1 m<sup>2</sup>  
 4. Diện tích quy hoạch hành lang đường: 395,8 m<sup>2</sup>  
 5. Diện tích giao UBND xã quản lý: 615,6 m<sup>2</sup>

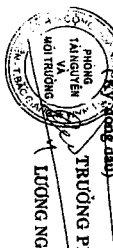

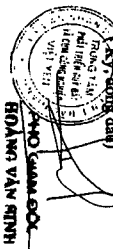
Ngày tháng 9 năm 2016  
 Cơ quan đăng ký: Trung tâm P.TĐD và CCN  
 (Ký, đóng dấu)

Ngày tháng 9 năm 2016  
 UBND xã Ninh Sơn  
 (Ký, đóng dấu)

TỈ LỆ 1:500

Ngày tháng 9 năm 2016  
 Phòng Kinh Tế và Hạ Tầng  
 (Ký, đóng dấu)

Ngày tháng 9 năm 2016  
 Phòng Tài nguyên và Môi trường  
 (Ký, đóng dấu)



CHỦ TỊCH:  
 Đoàn Văn Bình

CHỦ TỊCH:  
 Đoàn Văn Bình

KT. TRƯỞNG PHÒNG  
 ĐO VĂN HÙNG

TRƯỞNG PHÒNG  
 LƯƠNG NGỌC ĐỨC