

SƠ ĐỒ THIẾT KẾ PHÂN LÔ (TỜ SỐ 01)

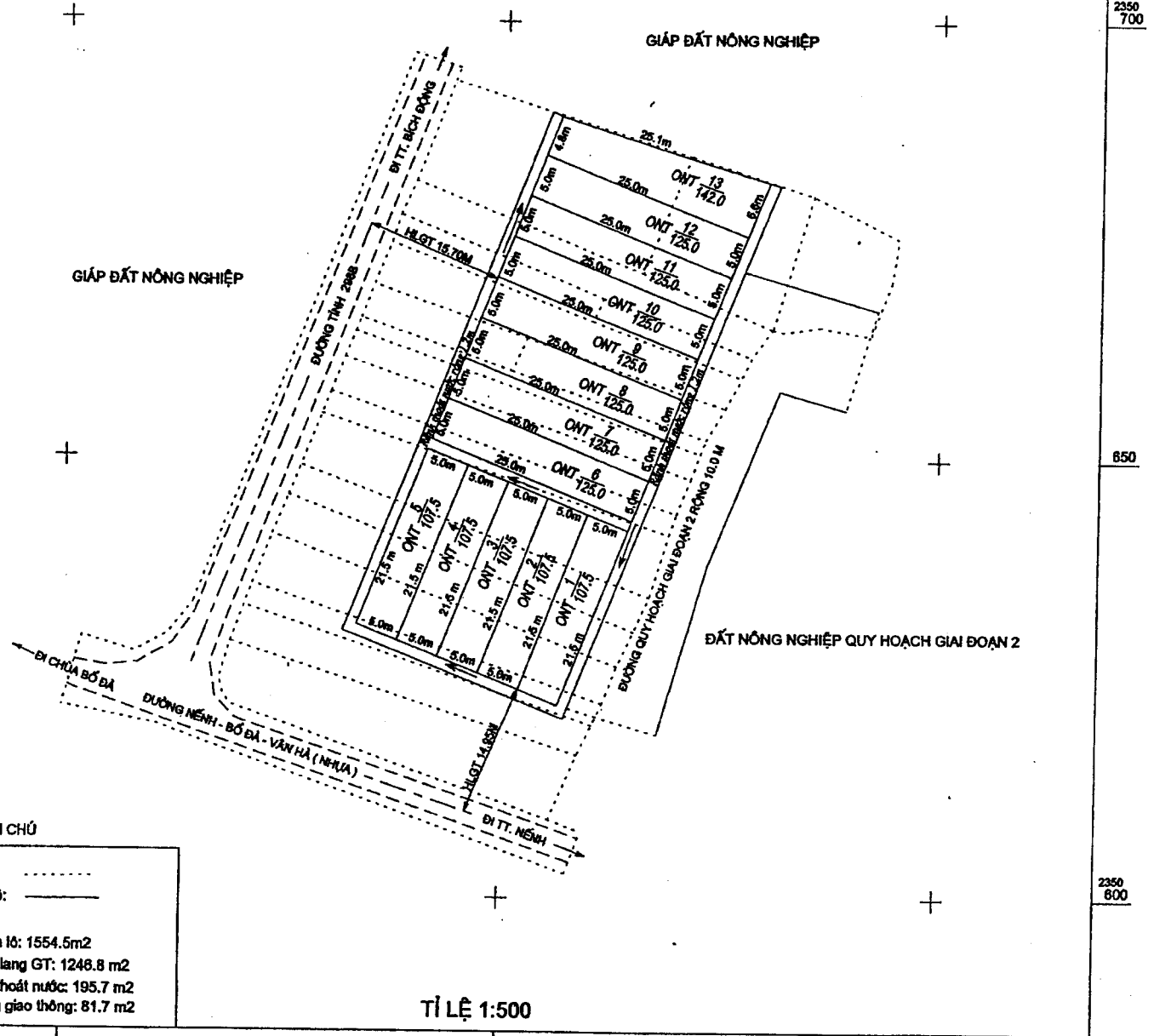
DỰ ÁN: XÂY DỰNG KHU DÂN THÔN CAO LÔI, XÃ NINH SƠN (GIAI ĐOẠN 1)

HỆ TỌA ĐỘ VN 2000, KINH TUYẾN TRỤC 107° 00', MÚI CHIẾU 3, KHU QUAN XANH, THÔN CAO LÔI, XÃ NINH SƠN

454 800

850

454 900



2350
700

850

2350
800

GHI CHÚ

Trạng thái hiện tại:
 Thiết kế phân lô: ————
 Bản đồ: 13 lô
 Tổng diện tích phân lô: 1554.5m²
 Diện tích QH hành lang GT: 1248.8 m²
 Diện tích QH rãnh thoát nước: 195.7 m²
 Diện tích QH đường giao thông: 81.7 m²

TỈ LỆ 1:500

454 800

850

454 900

Ngày tháng năm 2016
Thiết kế:

Ngày tháng năm 2016
UBND xã Ninh Sơn

Ngày tháng năm 2016
Phòng Tài Nguyên và Môi trường

Ngày tháng năm 2016
Phòng Kinh tế hạ tầng huyện Việt Yên

(Signature)
CHỦ TỊCH
(Signature)

(Signature)
PHÒNG
TÀI NGUYÊN
VÀ
MÔI TRƯỜNG
TRƯỜNG PHÒNG
LƯƠNG NGỌC ĐỨC

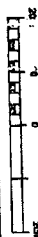
(Signature)
PHÒNG
KINH TẾ VÀ
HẠ TẦNG
TRƯỜNG PHÒNG
NGUYỄN VĂN TÍN

GIÁM ĐỐC
NGÔ ĐĂNG HÙNG

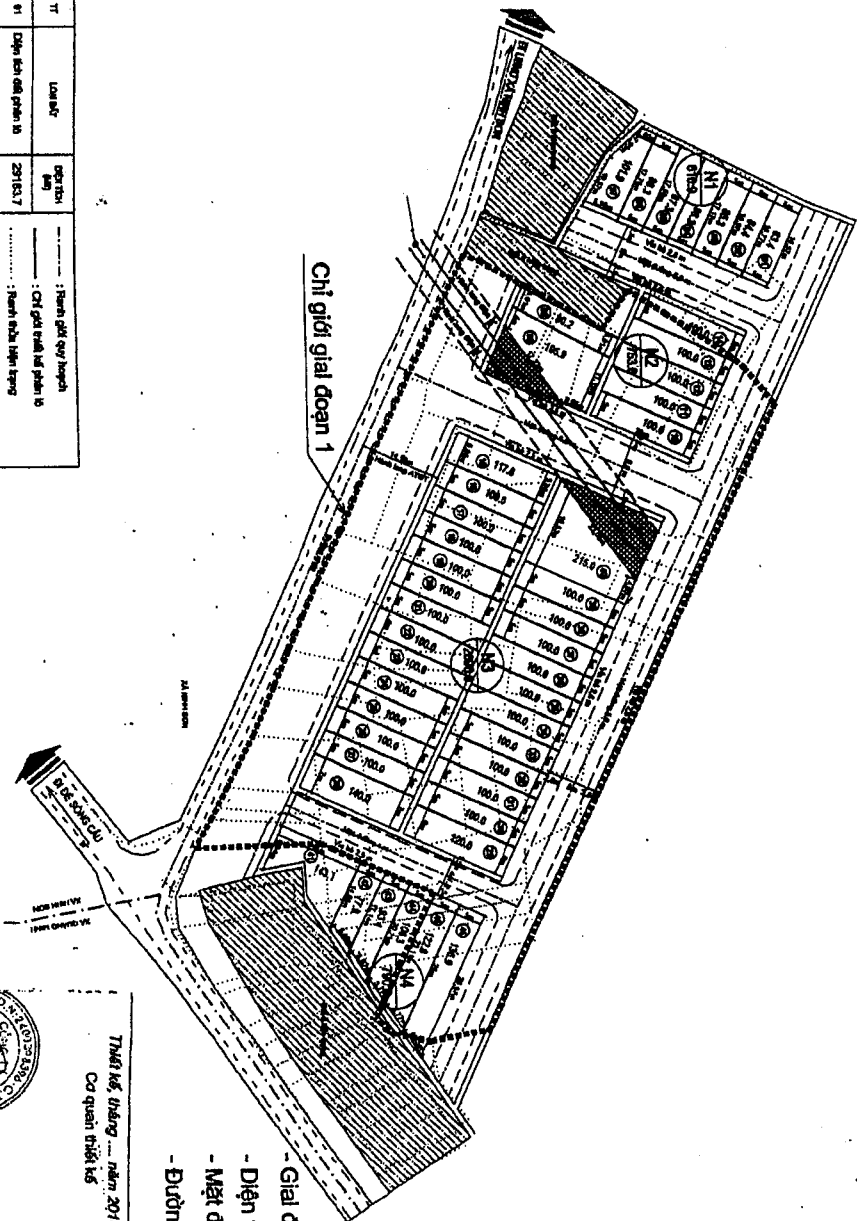
BẢN THIẾT KẾ PHÂN LÔ
 DỰ ÁN: KHU DÂN CƯ THÔN NỘI NINH
 TỔNG SỐ LÔ: 34 LÔ



TỶ LỆ: 1/500



ĐỊA ĐIỂM XÂY DỰNG: XỨ ĐÔNG ĐÔNG TRÔNG, THÔN NỘI NINH - XÃ NINH SƠN - HUYỆN VIỆT YÊN - TỈNH BẮC GIANG



GHI CHÚ:

- Giai đoạn 1: 34 lô, từ lô 08 đến lô 46
- Diện tích quy hoạch giai đoạn 1: 8.346,3 m²
- Mặt đường, vỉa hè, rãnh thoát nước, là đất có thể điều chỉnh trong quá trình thiết kế chi tiết
- Đường điện cao thế sẽ được điều chỉnh phù hợp trong quá trình lập dự án giai đoạn sau

TT	Loại đất	Quy định
01	Đất đai nông nghiệp	29103.7
02	Đất giao thông	12874.8
03	Phân bổ đất nước	6363.7
04	Đất nông nghiệp	200.2
Tổng diện tích quy hoạch		47712.6

Thiết kế, tháng ... năm 2016
 Cơ quan thiết kế

Quang Đức Hoàng
 GIÁM ĐỐC

Ngày ... tháng ... năm 2016
 UBND xã Ninh Sơn

[Signature]

Ngày ... tháng ... năm 2016
 Phòng Kinh tế - Hạ tầng

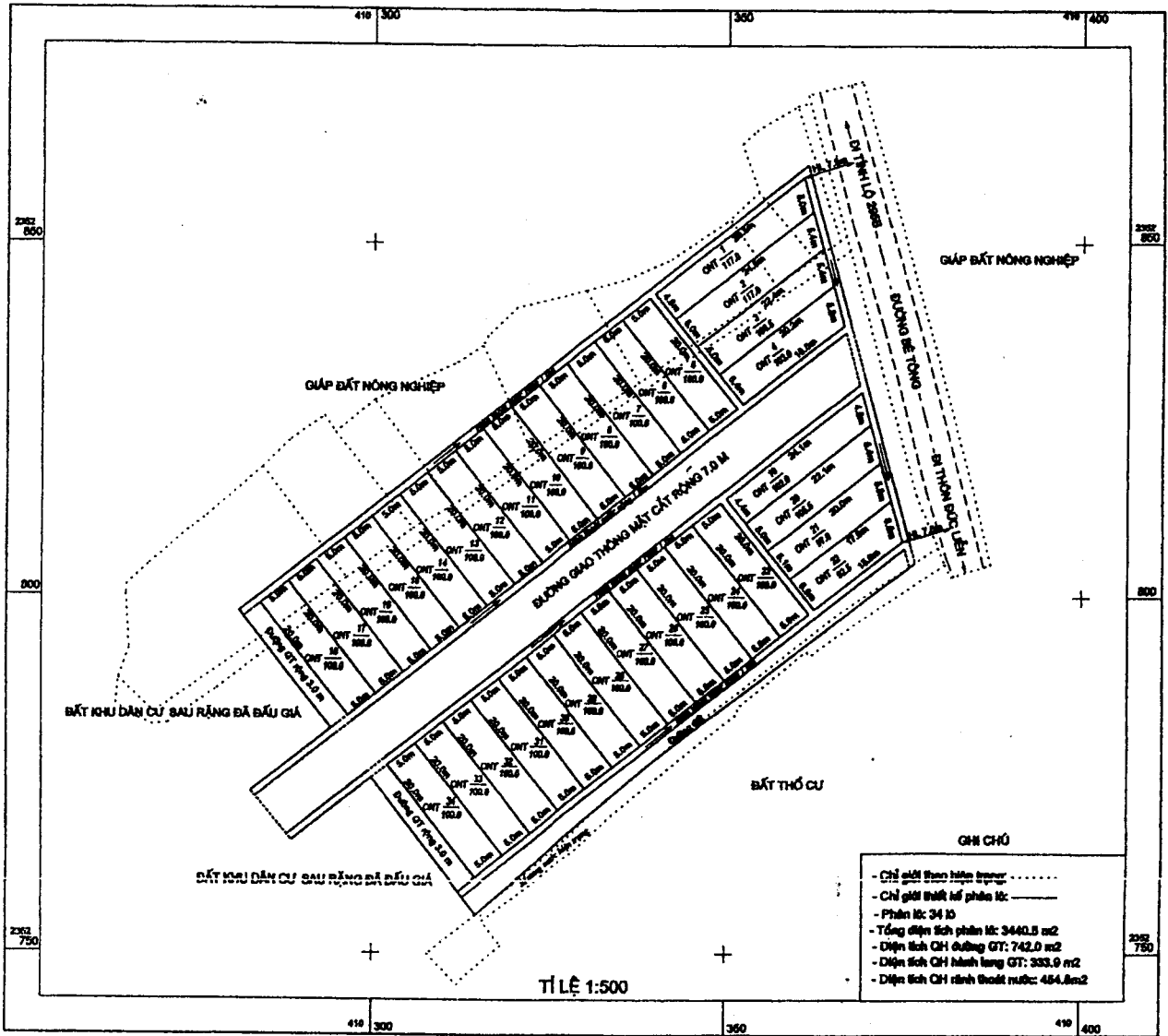
[Signature]
 KT. Trưởng phòng
 Phó Trưởng phòng
 ĐỖ VĂN HÙNG

Ngày ... tháng ... năm 2016
 Phòng Tài nguyên và Môi trường

[Signature]
 PHÒNG QUẢN LÝ ĐẤT ĐAI
 PHÒNG QUẢN LÝ ĐẤT ĐAI
 ĐỒNG NGỌC ĐỨC

MẶT BẰNG THIẾT KẾ PHÂN LÔ

DỰ ÁN: XÂY DỰNG ĐIỂM DÂN CƯ THÔN ĐỨC LIÊN, XÃ HỒNG THÁI, HUYỆN VIỆT YÊN
HỆ TỌA ĐỘ VN 2000, KINH TUYẾN 107°00', MŨI CHIỀU 3°, TẠI KHU SÂN BÓNG-SAU RẰNG, THÔN ĐỨC LIÊN, XÃ HỒNG THÁI



Thị xã, tháng 7 năm 2016
Đơn vị thiết kế:



GIÁM ĐỐC
NGÔ ĐĂNG HUNG

Ngày 07 tháng 7 năm 2016
UBND xã Hồng Thái



CHỦ TỊCH
Thân Quang Phương

Ngày 02 tháng 7 năm 2016
Phòng Cảnh Sát P.1 huyện Việt Yên

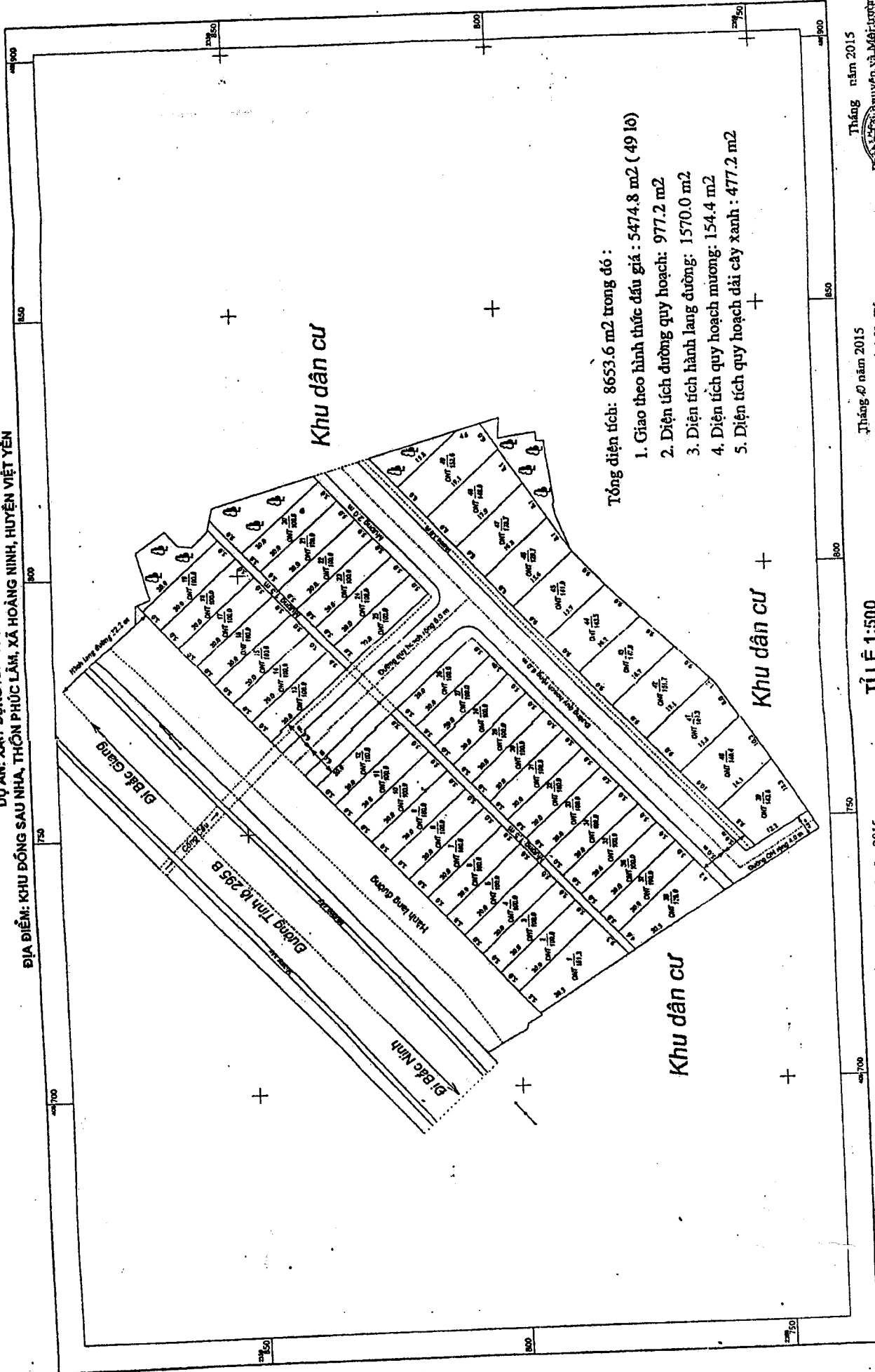


Ngày tháng năm 2016
Phòng Tài nguyên và Môi trường

SƠ ĐỒ PHẠM LƯU

DỰ ÁN: XÂY DỰNG KHU DÂN CƯ

ĐỊA ĐIỂM: KHU ĐÔNG SAU NHÀ, THÔN PHÚC LÂM, XÃ HOÀNG NINH, HUYỆN VIỆT YÊN



Tổng diện tích: 8653.6 m² trong đó:

1. Giao theo hình thức đấu giá: 5474.8 m² (49 lô)
2. Diện tích đường quy hoạch: 977.2 m²
3. Diện tích hành lang đường: 1570.0 m²
4. Diện tích quy hoạch mương: 154.4 m²
5. Diện tích quy hoạch dải cây xanh: 477.2 m²

Do vẽ tháng 9 năm 2015

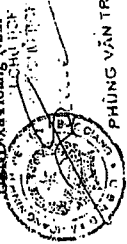
Cơ quan đo vẽ: Trung tâm FTQĐ và CCN huyện Việt Yên

GIÁM ĐỐC

VŨ XUÂN LƯU

Tháng 9 năm 2015

PHÒNG KINH TẾ VÀ HẠ TẦNG



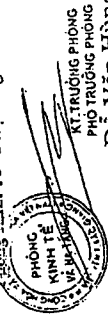
PHÙNG VĂN TRUNG

TỈ LỆ 1:500

1 cm trên bản đồ bằng 5 m. Trên thực địa


Tháng 10 năm 2015

PHÒNG KINH TẾ VÀ HẠ TẦNG



KT. TRƯỞNG PHÒNG
PHÓ TRƯỞNG PHÒNG
ĐỖ VĂN HÙNG

Tháng năm 2015



LUƠNG NGỌC ĐỨC

