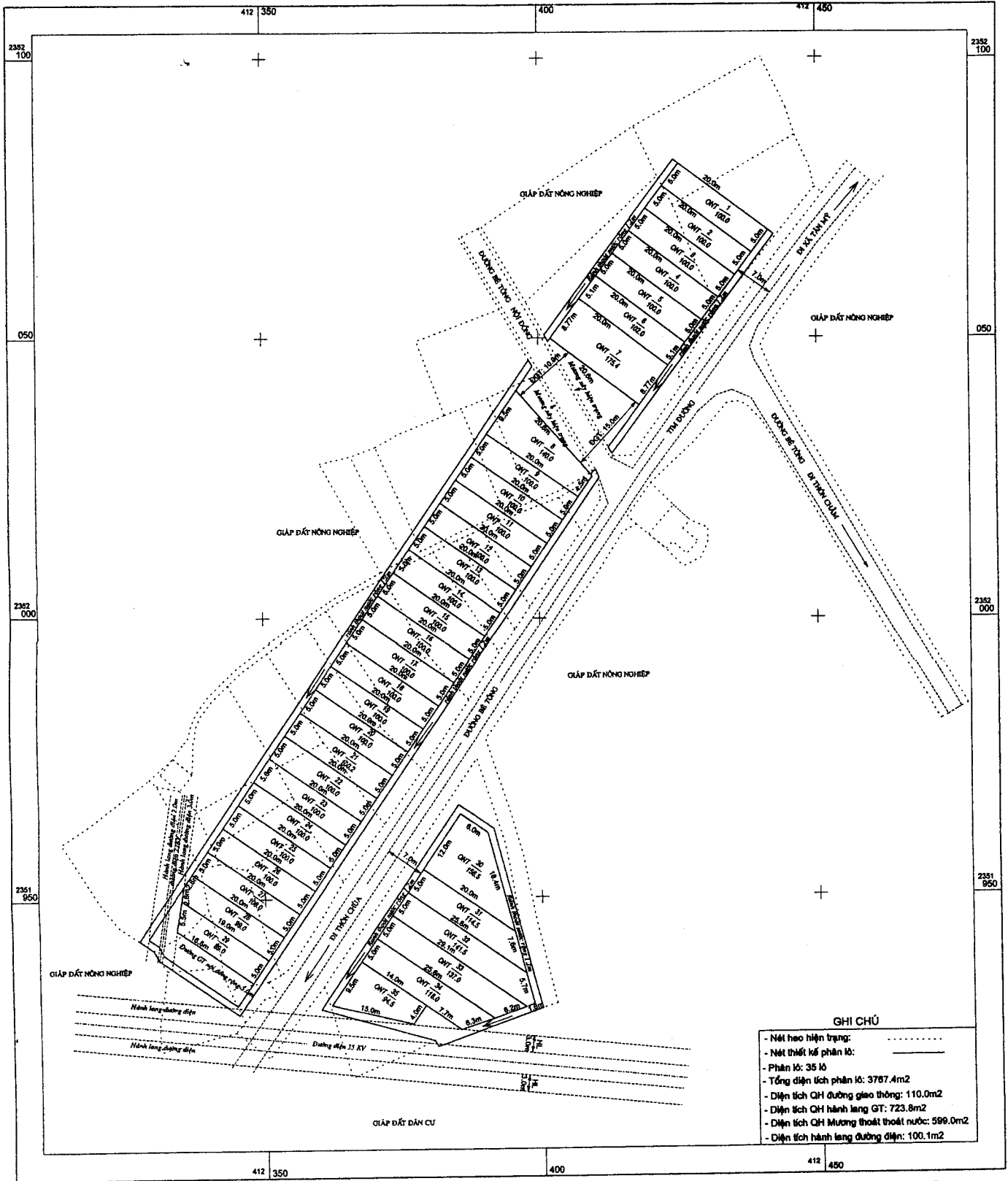


# MẶT BẰNG THIẾT KẾ PHÂN LÔ

DỰ ÁN: XÂY DỰNG ĐIỂM DÂN CƯ THÔN CHÙA, XÃ TẮNG TIẾN, HUYỆN VIỆT YÊN  
 HỆ TỌA ĐỘ VN 2000, KINH TUYẾN TRỰC 107° 00', MŨI CHIỀU S', TẠI, THÔN CHÙA, XÃ TẮNG TIẾN



- GHI CHÚ**
- Nét heo hiện trạng: - - - - -
  - Nét thiết kế phân lô: ————
  - Phần lô: 35 lô
  - Tổng diện tích phân lô: 3787.4m<sup>2</sup>
  - Diện tích QH đường giao thông: 110.0m<sup>2</sup>
  - Diện tích QH hành lang GT: 723.8m<sup>2</sup>
  - Diện tích QH Mương thoát nước: 599.0m<sup>2</sup>
  - Diện tích hành lang đường điện: 100.1m<sup>2</sup>

Thiết kế, tháng năm 2016  
 Đơn vị thiết kế:



GIÁM ĐỐC  
 NGÔ ĐĂNG HÙNG

Ngày tháng năm 2016  
 UBND xã, Tàng Tiến  
 CHỦ TỊCH



TRẦN VĂN QUYN

TỈ LỆ 1:500

Ngày tháng 7 năm 2016  
 Phòng Kinh tế và Hạ tầng huyện Việt Yên



KT. TRƯỞNG PHÒNG  
 PHÓ TRƯỞNG PHÒNG  
 ĐỖ VĂN HÙNG

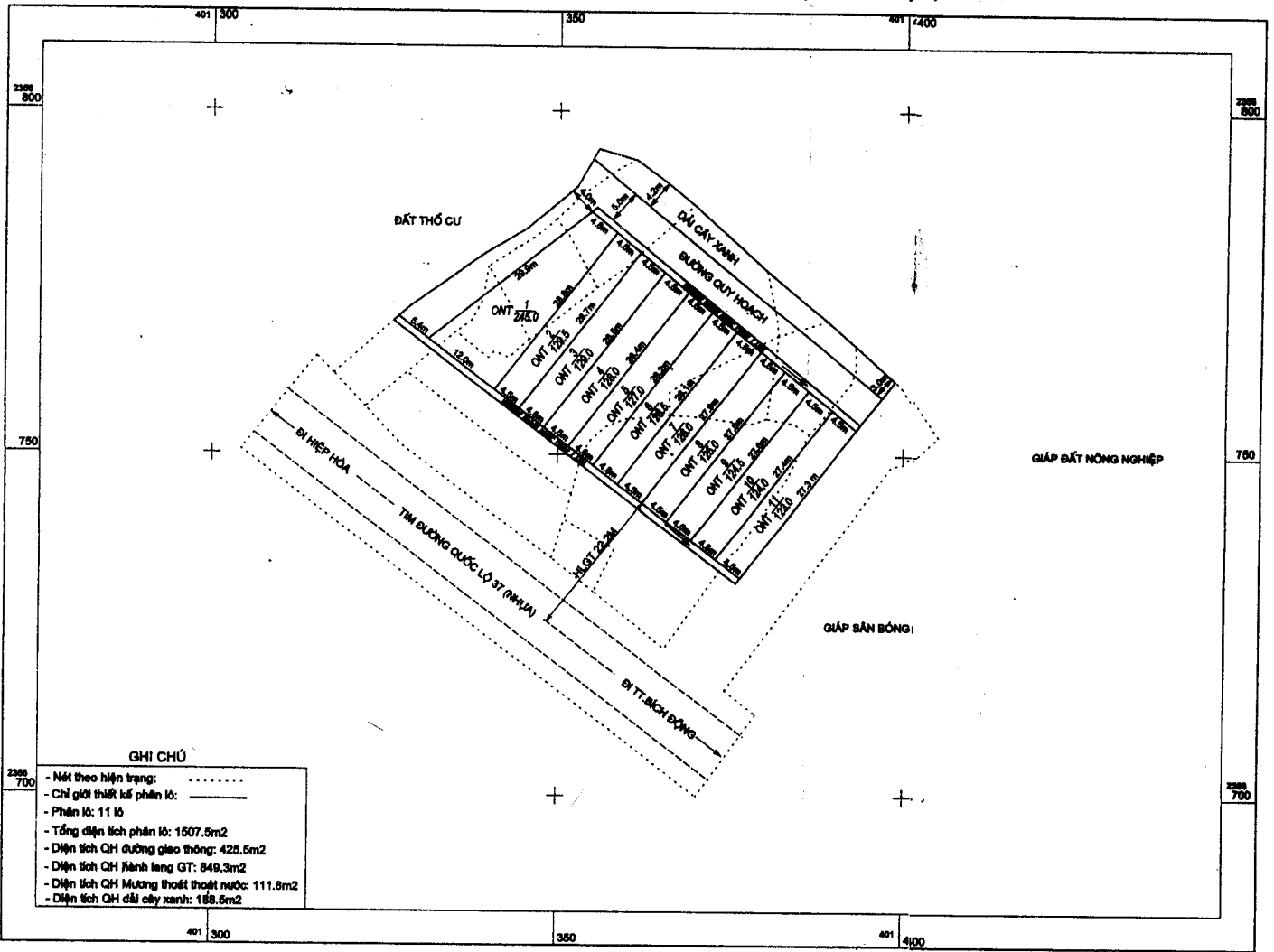
Ngày tháng 7 năm 2016  
 Phòng TN&MT huyện Việt Yên



TRƯỞNG PHÒNG  
 LƯƠNG NGỌC ĐỨC

# SƠ ĐỒ THIẾT KẾ PHÂN LÔ ( TỜ 02 )

DỰ ÁN: XÂY DỰNG KHU DÂN CƯ THÔN 8, XÃ VIỆT TIẾN, HUYỆN VIỆT YÊN  
 HỆ TỌA ĐỘ VN 2000, KINH TUYẾN TRỰC 107°00', MŨI CHIỀU S, TẠI KHU TƯ LIỆU, THÔN 8



### GHI CHÚ

- Nét theo hiện trạng: - - - - -
- Chỉ giới thiết kế phân lô: ————
- Phần lô: 11 lô
- Tổng diện tích phân lô: 1507,5m<sup>2</sup>
- Diện tích QH đường giao thông: 425,5m<sup>2</sup>
- Diện tích QH kênh lạch GT: 849,3m<sup>2</sup>
- Diện tích QH Mương thoát nước: 111,8m<sup>2</sup>
- Diện tích QH dải cây xanh: 168,5m<sup>2</sup>

Thư kế, tháng 5 năm 2016  
 Vỹ thiết kế:  
  
**GIÁM ĐỐC**  
**NGÔ ĐĂNG HƯNG**

Ngày tháng 8 năm 2016  
 UBND xã Việt Tiến  
**CHỦ TỊCH UBND XÃ VIỆT TIẾN**  
  
**NGUYỄN VĂN XUÂN**

**TỈ LỆ 1:500**  
 1 cm trên bản đồ bằng 5 m trên thực địa

Ngày tháng 8 năm 2016  
 Phòng Kinh tế và Hạ tầng H. Việt Yên  
  
**TRƯỞNG PHÒNG**  
**NGUYỄN VĂN TÌNH**

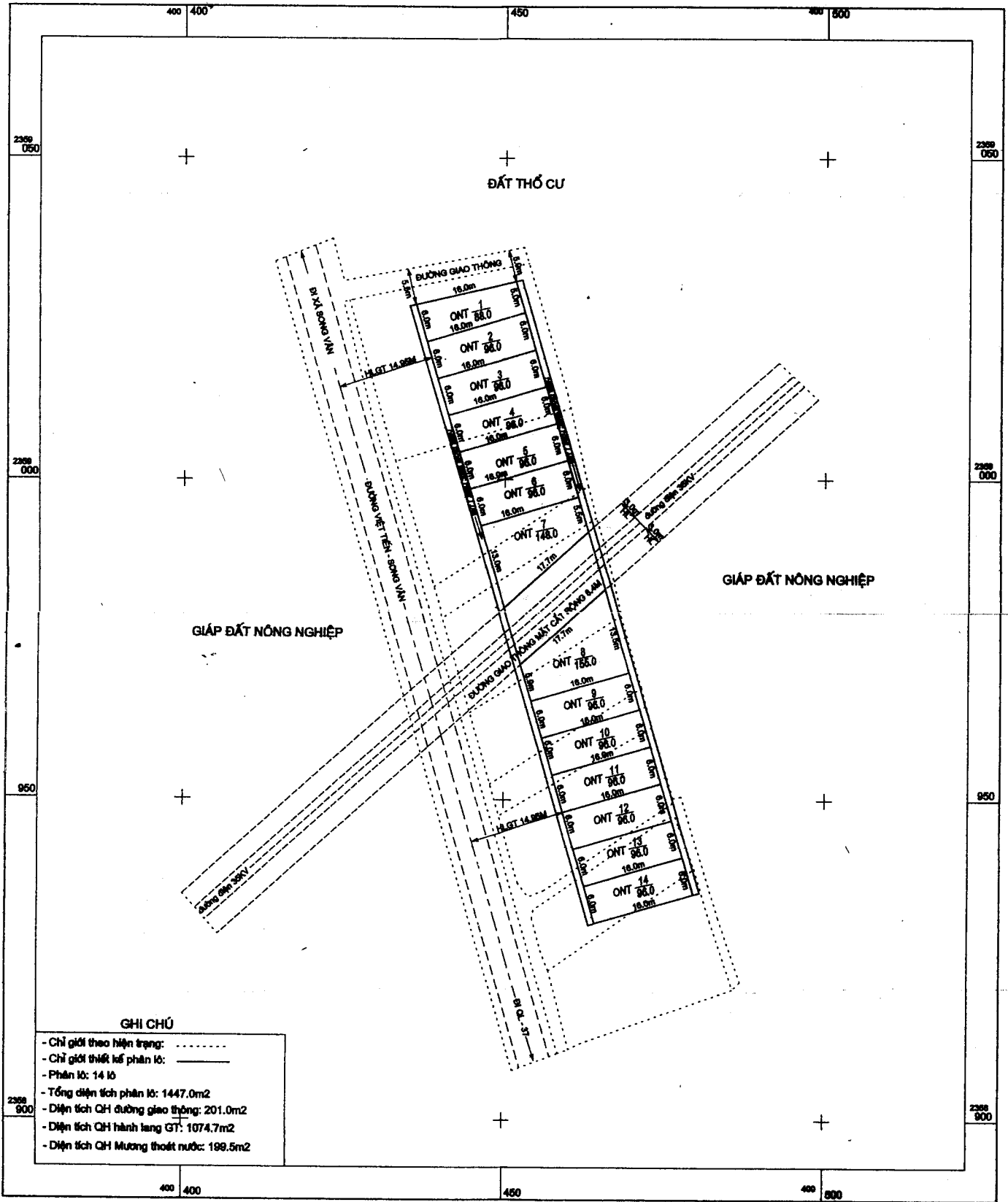
Ngày tháng 8 năm 2016  
 Phòng Tài nguyên và Môi trường  
  
**TRƯỞNG PHÒNG**  
**LƯƠNG NGỌC ĐỨC**



# MẶT BẰNG THIẾT KẾ PHÂN LÔ ( TỜ SỐ 01, SAU ĐIỀU CHỈNH )

DỰ ÁN : XÂY DỰNG KHU DÂN CƯ THÔN 4, XÃ VIỆT TIẾN, HUYỆN VIỆT YÊN

HỆ TỌA ĐỘ VN 2000, KINH TUYẾN TRỤC 107 00, MŨI CHIỀU 3, TẠI KHU LÁ HỦM, THÔN 4, XÃ VIỆT TIẾN, HUYỆN VIỆT YÊN



**GHI CHÚ**

- Chỉ giới theo hiện trạng: - - - - -
- Chỉ giới thiết kế phân lô: ————
- Phân lô: 14 lô
- Tổng diện tích phân lô: 1447.0m<sup>2</sup>
- Diện tích QH đường giao thông: 201.0m<sup>2</sup>
- Diện tích QH hành lang GT: 1074.7m<sup>2</sup>
- Diện tích QH Mương thoát nước: 199.5m<sup>2</sup>

Đo vẽ tháng 5 năm 2016  
 Ngày thiết kế:  
  
 GIÁM ĐỐC  
**NGÔ ĐĂNG HÙNG**

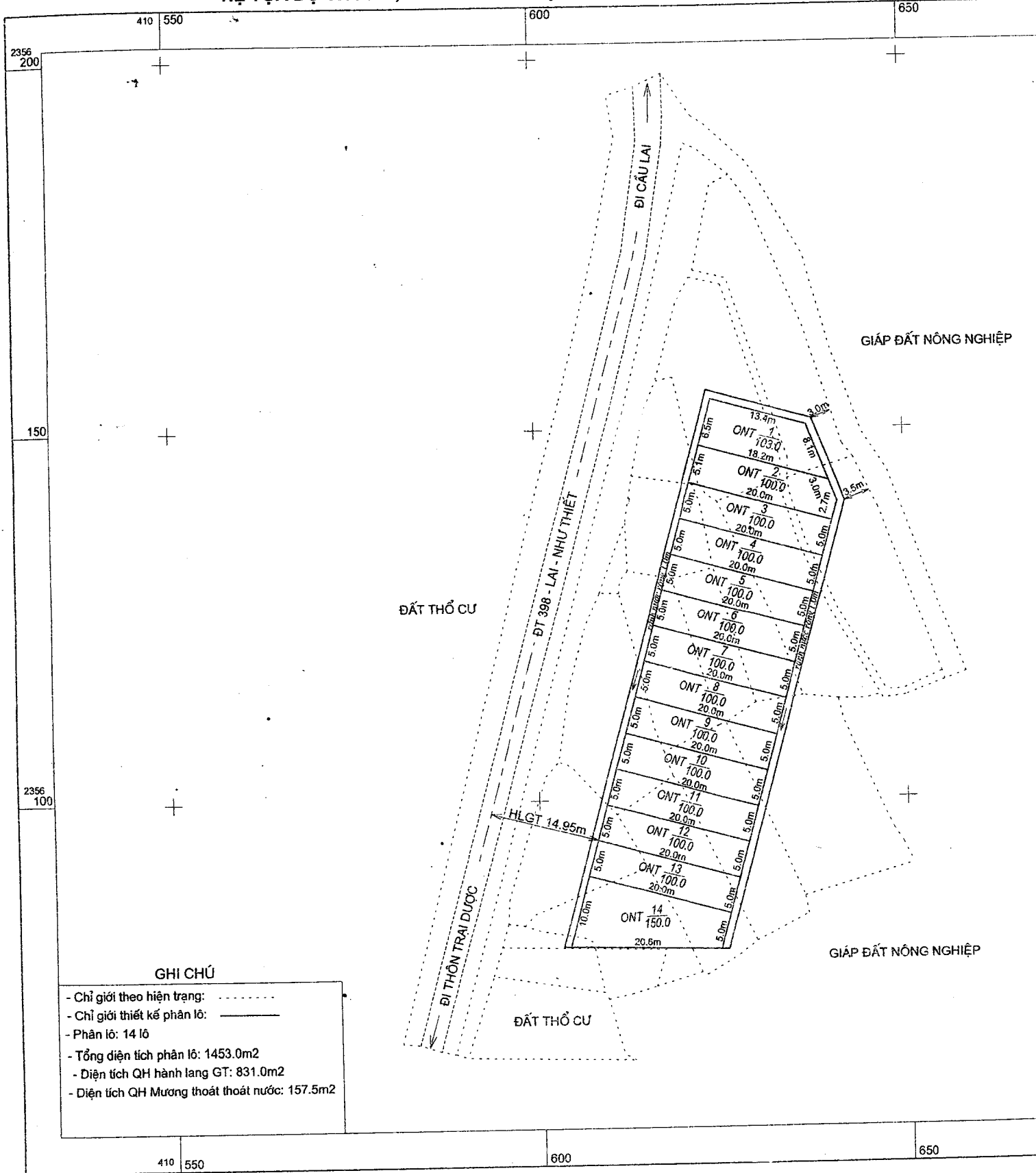
Ngày tháng 9 năm 2016  
 UBND xã VIỆT TIẾN  
 CHỦ TỊCH UBND XÃ VIỆT TIẾN.  
  
**NGUYỄN VĂN XUÂN**

TỈ LỆ 1:500  
 Ngày tháng năm 2016  
 Phòng Kinh tế và Hạ tầng huyện Việt Yên  
  
 KT. TRƯỞNG PHÒNG  
 PHÓ TRƯỞNG PHÒNG  
**Đô Văn Hùng**

Ngày tháng 9 năm 2016  
 Phòng Tài nguyên và Môi trường  
  
 PHÓ TRƯỞNG PHÒNG  
**Thị Lanh**

# SƠ ĐỒ THIẾT KẾ PHÂN LÔ

DỰ ÁN: XÂY DỰNG KHU DÂN CƯ THÔN TRẠI DƯỢC, XÃ NGHĨA TRUNG  
 HỆ TỌA ĐỘ VN 2000, KINH TUYẾN TRỤC 107 00', MÚI CHIỀU 3', TẠI KHU CỎ ĐÈO, THÔN TRẠI



## GHI CHÚ



- Chỉ giới theo hiện trạng: ————
- Chỉ giới thiết kế phân lô: ————
- Phân lô: 14 lô
- Tổng diện tích phân lô: 1453.0m<sup>2</sup>
- Diện tích QH hành lang GT: 831.0m<sup>2</sup>
- Diện tích QH Mương thoát thoát nước: 157.5m<sup>2</sup>

Thiết kế, tháng 4 năm 2016  
 Đơn vị thiết kế:

Ngày 4 tháng 4 năm 2016  
 UBND xã Nghĩa Trung

TỈ LỆ 1:500

1 cm trên bản đồ bằng 5 m trên thực địa



PHO GIAM ĐỐC

CHỦ TRƯỞNG  
 NGUYỄN VĂN THỌ

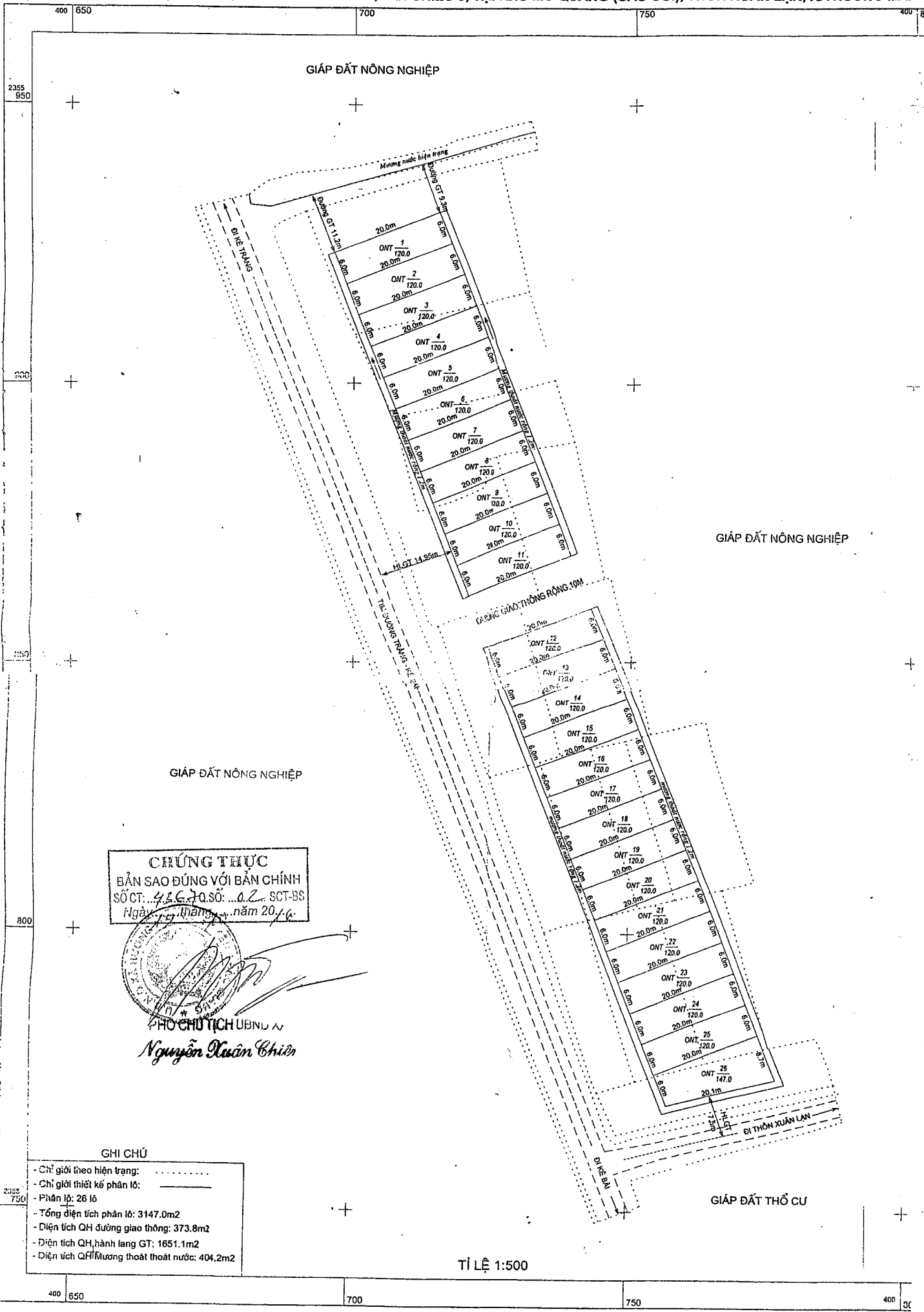


KT. TH  
 PHỐ T

# MẶT BẰNG THIẾT KẾ PHÂN LÔ (GIAI ĐOẠN 1)

**BẢN SAO**

DỰ ÁN : XÂY DỰNG KHU DÂN CƯ THÔN XUÂN LẠN, XÃ HƯƠNG MẠI, HUYỆN VIỆT YÊN  
 HỆ TỌA ĐỘ VN 2000, KINH TUYẾN 107°00', MŨI CHIỀU 3, TẠI KHU MỎ QUANG (CẦU CỎI), THÔN XUÂN LẠN, XÃ HƯƠNG MẠI



GIÁP ĐẤT NÔNG NGHIỆP

GIÁP ĐẤT NÔNG NGHIỆP

**CHỨNG THỰC**  
 BẢN SAO ĐÚNG VỚI BẢN CHÍNH  
 SỐ CT: 43670.SỐ: 02 SCT-BS  
 Ngày 19 tháng 05 năm 2016

*(Signature)*  
 PHÓ CHỦ TỊCH UBND  
 Nguyễn Xuân Chiến

- GHI CHÚ**
- Chỉ giới theo hiện trạng: - - - - -
  - Chỉ giới thiết kế phân lô: ————
  - Phân lô: 26 lô
  - Tổng diện tích phân lô: 3147.0m<sup>2</sup>
  - Diện tích QH đường giao thông: 373.8m<sup>2</sup>
  - Diện tích QH hành lang GT: 1651.1m<sup>2</sup>
  - Diện tích QH Mương thoát nước: 404.2m<sup>2</sup>

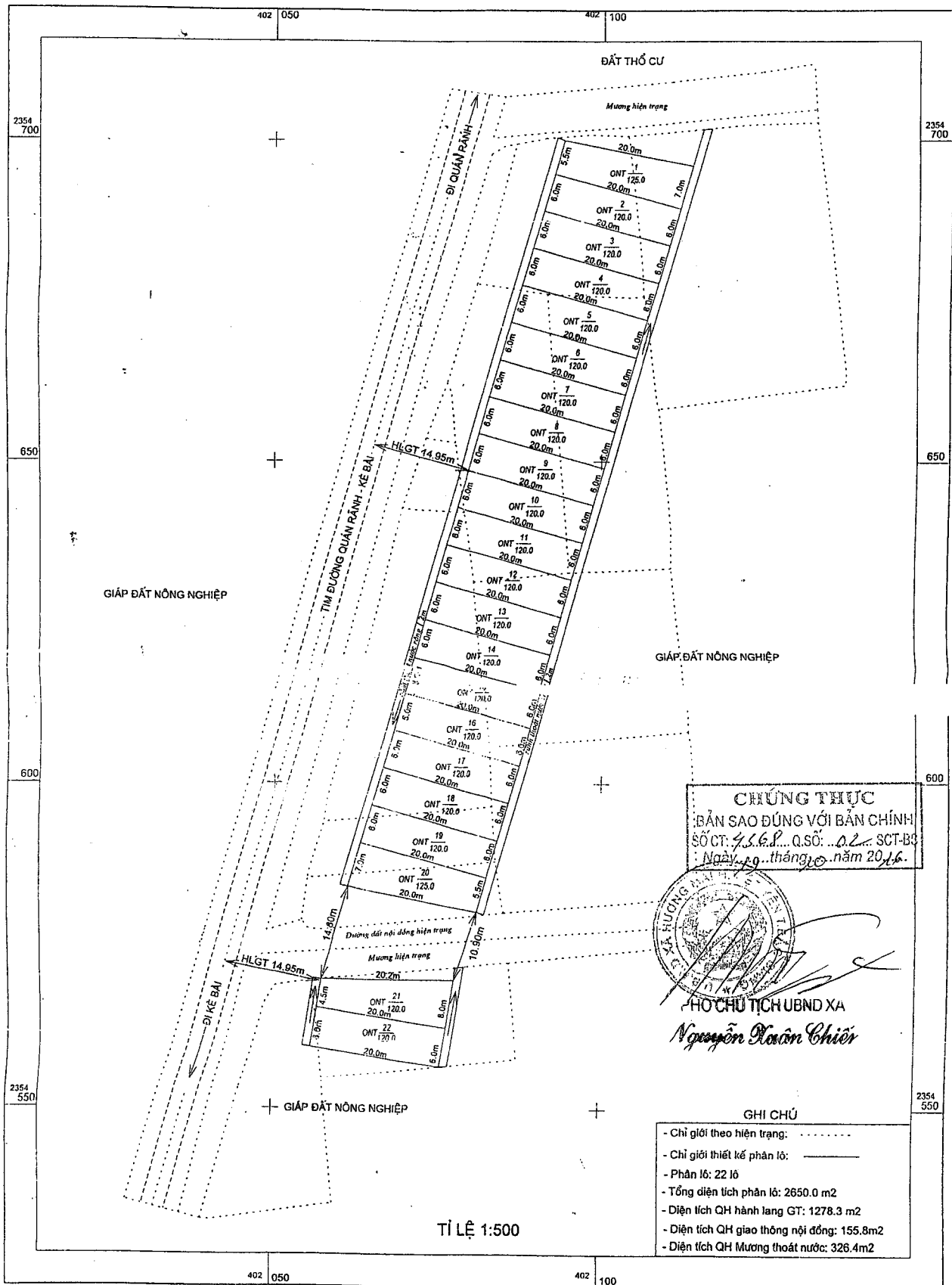
TỈ LỆ 1:500

# MẶT BẰNG THIẾT KẾ PHÂN LÔ (GIAI ĐOẠN 1)

DỰ ÁN : XÂY DỰNG KHU DÂN CƯ THÔN ĐỒNG MỚI, XÃ HƯƠNG MAI

**BẢN SAO**

HỆ TỌA ĐỘ VN 2000, KINH TUYẾN 107°00', MÚI CHIỀU 3°, TẠI KHU CỬA ẤP, THANH LƯƠNG, THÔN ĐỒNG MỚI, XÃ HƯƠNG MAI



Thiết kế tháng 5 năm 2016  
 Đơn vị thiết kế:


Ngày 4 tháng 6 năm 2016  
 UBND xã Hương Mai

Ngày tháng 8 năm 2016  
 Phòng Tài nguyên và Môi trường huyện Việt Yên

Ngày tháng 9 năm 2016  
 Phòng Kinh tế và Hạ Tầng huyện Việt Yên



CHỦ TỊCH UBND XÃ  
 Ngô Đăng Hưng



TRƯỞNG PHÒNG  
 Lương Ngọc Đức



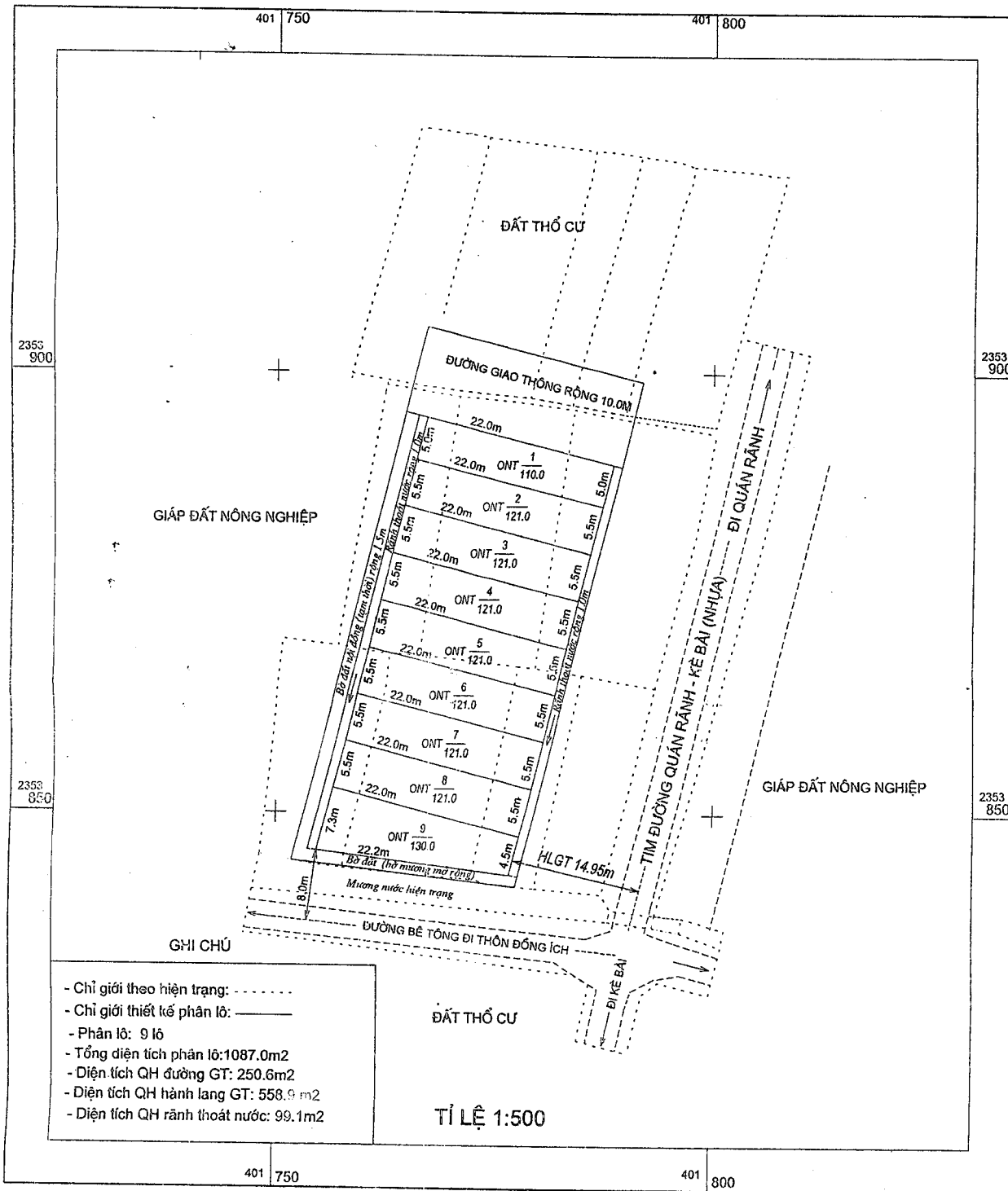
KT. TRƯỞNG PHÒNG  
 Phó Trưởng Phòng  
 Đỗ Văn Hùng

# MẶT BẰNG THIẾT KẾ PHÂN LÔ (GIAI ĐOẠN 1)

BẢN SAO

DỰ ÁN: XÂY DỰNG KHU DÂN CƯ THÔN ĐỒNG ÍCH, XÃ HƯƠNG MAI, HUYỆN VIỆT YÊN

HỆ TỌA ĐỘ VN 2000, KINH TUYẾN TRỰC 107°00', MÚI CHIẾU 3', TẠI KHU NĂM THỬA, THÔN ĐỒNG ÍCH



- Chỉ giới theo hiện trạng: - - - - -
- Chỉ giới thiết kế phân lô: ———
- Phân lô: 9 lô
- Tổng diện tích phân lô: 1087.0m<sup>2</sup>
- Diện tích QH đường GT: 250.6m<sup>2</sup>
- Diện tích QH hành lang GT: 558.9 m<sup>2</sup>
- Diện tích QH rãnh thoát nước: 99.1m<sup>2</sup>



TỈ LỆ 1:500

Thiết kế, tháng 5 năm 2016  
Đơn vị thiết kế:

Ngày 4 tháng 6 năm 2016  
UBND xã Hương Mai

Ngày tháng 8 năm 2016  
Phòng TN&MT huyện Việt Yên

Ngày tháng 9 năm 2016  
Phòng Kinh tế và Hạ tầng huyện Việt Yên



GIÁM ĐỐC  
ĐỖ ĐĂNG HƯNG

CHỦ TỊCH UBND XÃ  
Nguyễn Đình Hoàng

TRƯỞNG PHÒNG  
LƯƠNG NGỌC ĐỨC

KT. TRƯỞNG PHÒNG  
PHÓ TRƯỞNG PHÒNG  
ĐỖ VĂN HÙNG

BẢN SAO ĐÚNG VỚI BẢN CHÍNH  
Số CT: 432/CS/ĐT/2016-SCT-BĐ  
Ngày: 10/08/2016



PHÓ CHỦ TỊCH UBND XÃ  
Nguyễn Xuân Chiến