

Lô gạch chéo không bán : Dãy HT-03: bán từ lô 1 đến lô 16  
 Dãy HT-04: bán từ lô 1 đến lô 8

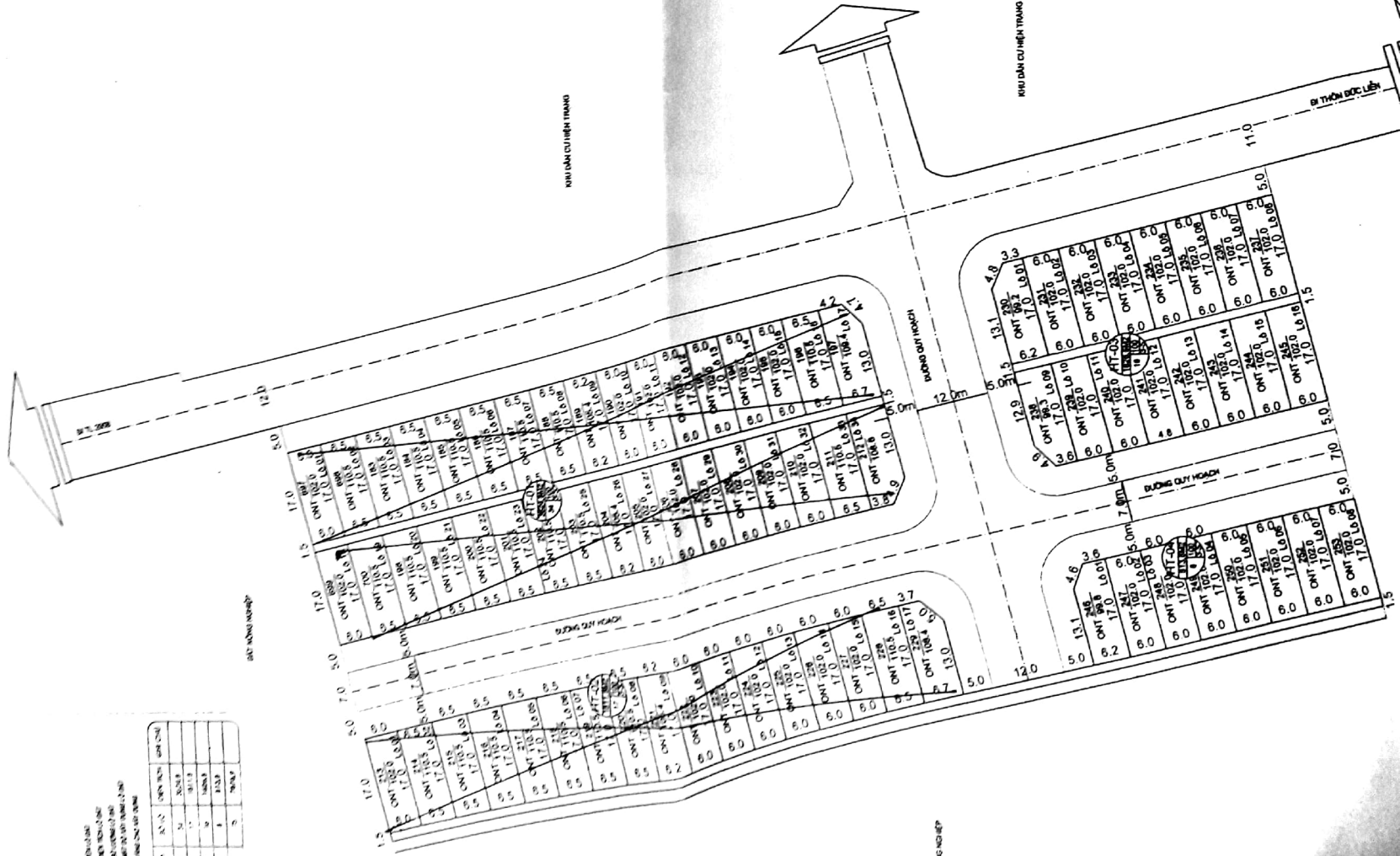
**TỔNG MẶT BẰNG PHÂN LÔ**

CÔNG TRÌNH GAMES VÀ QUẢNG CÁO HẰNG TRÊN ĐỊA BÀN HUYỆN, HANG MỤC: XÂY DỰNG CƠ SỞ HẠ TẦNG KINH DOANH CỬ  
 HỒNG HƠN GIẢI ĐOẠN 2 XÃ HỒNG THÁI, HUYỆN VIỆT YÊN, TỈNH BẮC GIANG

HỆ TỌA ĐỘ VIN 2000, TẠI KHU ĐỒNG HỒN, (ĐỒNG CHUYA), THÔN ĐỨC LIÊN, THUỘC TỜ BẢN ĐỒ ĐỊA CHÍNH SỐ: 3554/10-4-C; 3554/10-7-A)

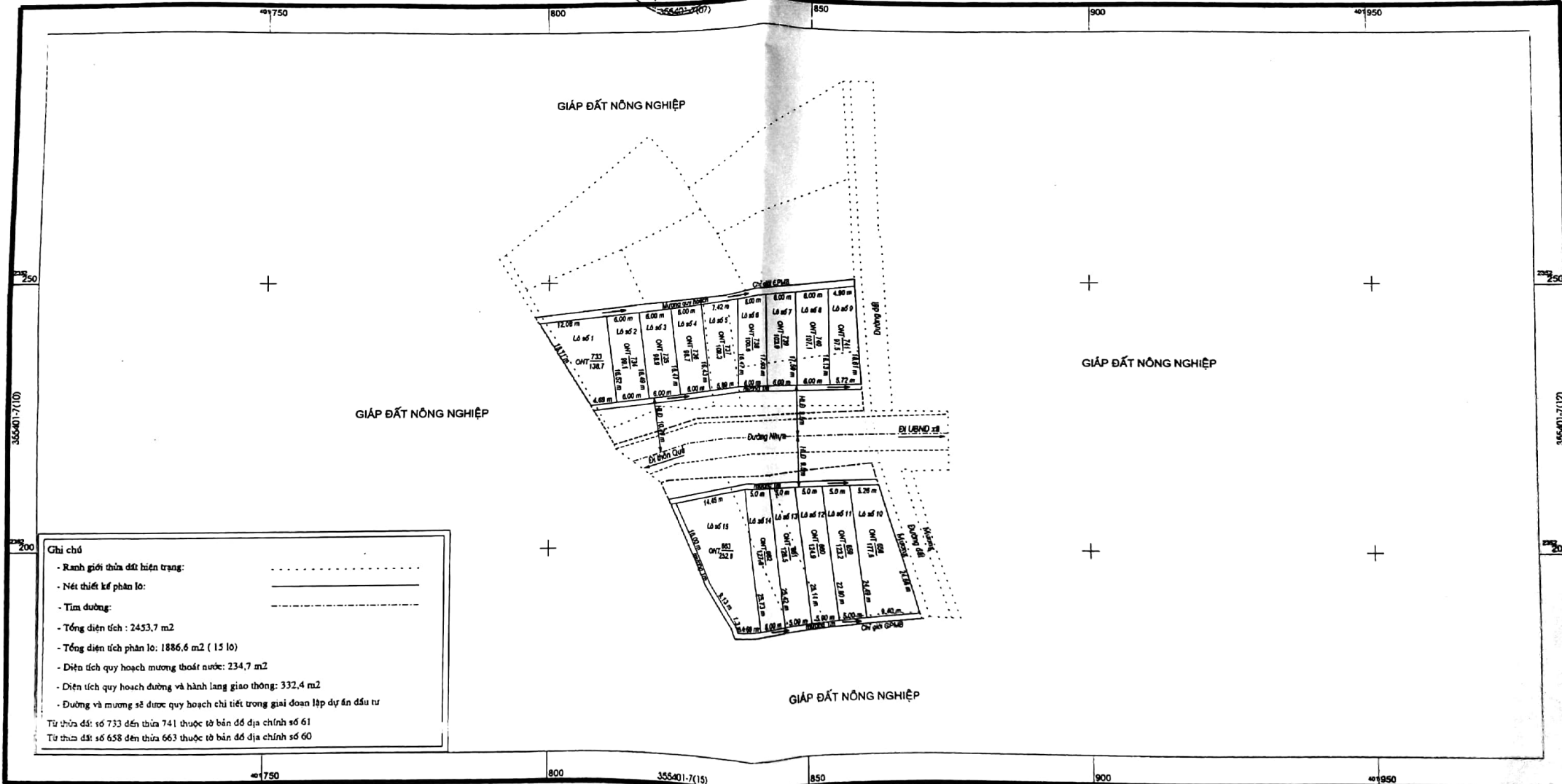
1:1

STT	ĐIỂM	X (M)	Y (M)	CHIỀU DÀI (M)	CHIỀU RỘNG (M)
1	1	100.00	100.00	10.00	10.00
2	2	100.00	110.00	10.00	10.00
3	3	110.00	110.00	10.00	10.00
4	4	110.00	100.00	10.00	10.00
5	5	100.00	100.00	10.00	10.00






CHI MÃNH VĂN PHÒNG ĐANG TẬP Đ HUYỆN VIỆT YÊN
BAN GIÁM LÝ DỰ ÁN ĐẦU TƯ HUYỆN VIỆT YÊN
PHÒNG TÀI NGUYÊN MÔI TRƯỜNG HUYỆN VIỆT YÊN
PHÒNG KINH TẾ - HẠ TẦNG HUYỆN VIỆT YÊN
UBND XÃ HỒNG HƠN HUYỆN VIỆT YÊN
TRUNG TÂM PHÁT TRIỂN CỨNG ĐẮC HUYỆN VIỆT YÊN


**SƠ ĐỒ PHÂN LÔ**  
 DỰ ÁN XÂY DỰNG ĐIỂM DÂN CƯ THÔN DĨNH SƠN, XÃ TRUNG SƠN  
 (TỜ BẢN ĐỒ ĐỊA CHÍNH SỐ 60 VÀ 61 THUỘC XÃ TRUNG SƠN)  
 Địa điểm: Thôn Dĩnh Sơn, xã Trung Sơn, huyện Việt Yên, tỉnh Bắc Giang



**Ghi chú**

- Ranh giới thửa đất hiện trạng: 
- Nét thiết kế phân lô: 
- Tim đường: 
- Tổng diện tích: 2453,7 m<sup>2</sup>
- Tổng diện tích phân lô: 1886,6 m<sup>2</sup> ( 15 lô)
- Diện tích quy hoạch mương thoát nước: 234,7 m<sup>2</sup>
- Diện tích quy hoạch đường và hành lang giao thông: 332,4 m<sup>2</sup>
- Đường và mương sẽ được quy hoạch chi tiết trong giai đoạn lập dự án đầu tư
- Từ thửa đất: số 733 đến thửa 741 thuộc tờ bản đồ địa chính số 61
- Từ thửa đất: số 658 đến thửa 663 thuộc tờ bản đồ địa chính số 60

Do vẽ tháng năm 2019  
 Quan đo vẽ: Trung tâm Phát triển Quy đất và Cụm công nghiệp huyện Việt Yên  
 (Ký tên, đóng dấu)

Tháng năm 2019  
 UBND xã Trung Sơn  
 (Ký tên, đóng dấu)



Ngày tháng năm 2019  
 Chi nhánh Văn phòng Đăng ký đất đai  
 (Ký tên, đóng dấu)

Ngày tháng năm 2019  
 Phòng Kinh tế và Hạ tầng  
 (Ký tên, đóng dấu)

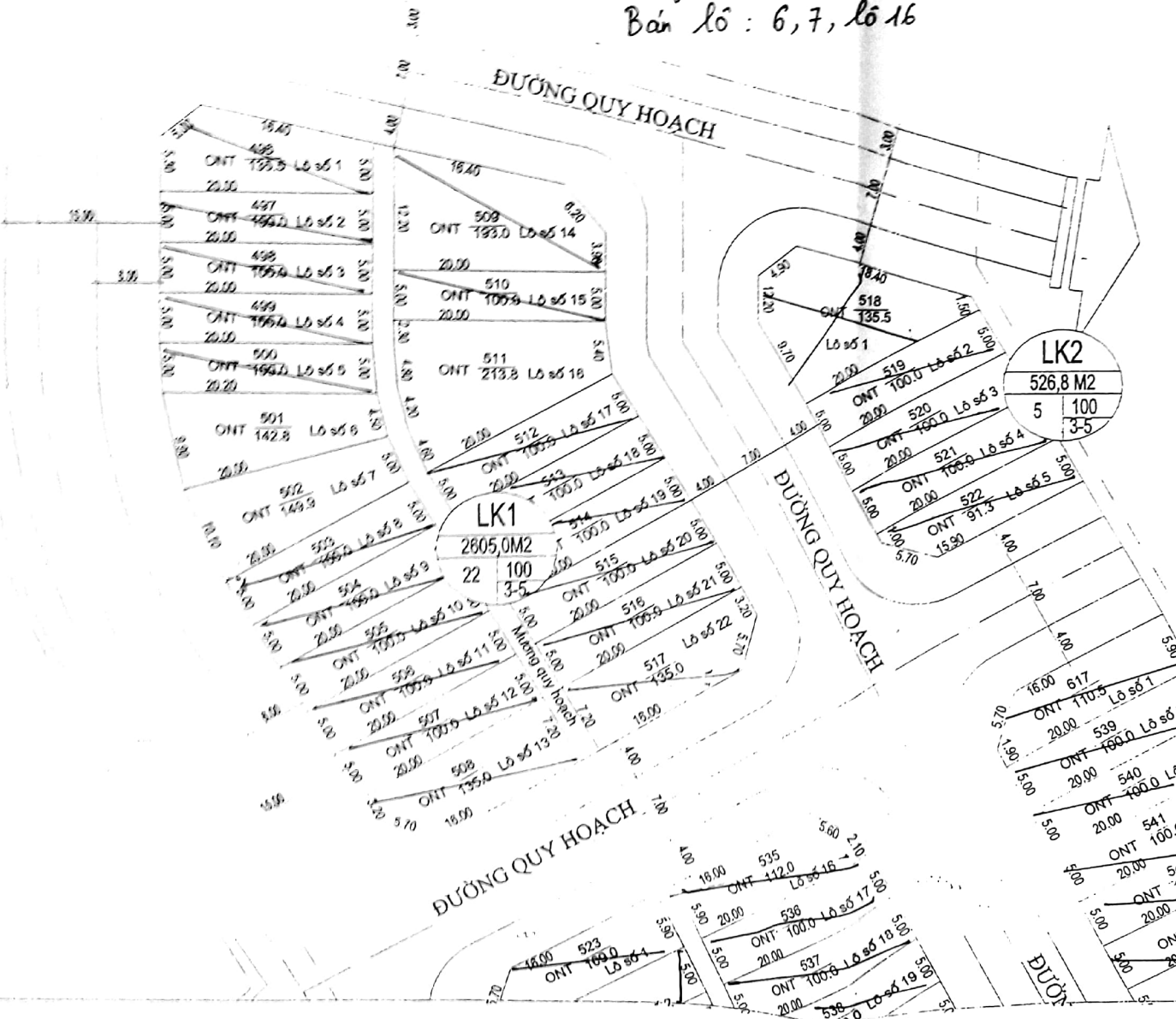
Ngày tháng năm 2019  
 Phòng Tài nguyên và Môi trường  
 (Ký tên, đóng dấu)

# SƠ ĐỒ PHÂN LÔ

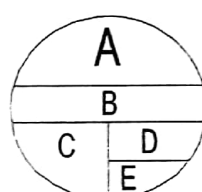
Dự án: Xây dựng khu dân cư 5,7,9 xã Việt Tiến, huyện Việt Yên  
 Địa Điểm: Thôn Hà, thôn Chàng, xã Việt Tiến, huyện Việt Yên, tỉnh Bắc Giang

Lô gạch chéo không bán  
 Bán lô: 6, 7, lô 16

B



## KÝ HIỆU :

- RANH GIỚI LẬP QUY HOẠ
- 
  - A = TÊN LÔ ĐẤT
  - B = DIỆN TÍCH LÔ ĐẤT
  - C = SỐ LƯỢNG LÔ ĐẤT
  - D = MẬT ĐỘ XÂY DỰNG LÔ Đ
  - E = TẦNG CAO XÂY DỰNG

STT	TÊN LÔ	SỐ LÔ	DIỆN TÍCH	GHI CH
01	LK 1	22	2605,0	
02	LK 2	5	526,8	
03	LK 3	30	3042,5	
04	LK 4	15	1521,0	
05	LK 5	34	3630,6	
06	LK 6	22	2304,2	
<b>TỔNG</b>		<b>128</b>	<b>13630,1</b>	