

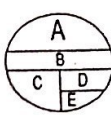


Dự án: Xây dựng khu dân cư 5,7,9 xã Việt Tiên, huyện Việt Yên
Địa Điểm: Thôn Hà, thôn Chàng, xã Việt Tiên, huyện Việt Yên, tỉnh Bắc Giang



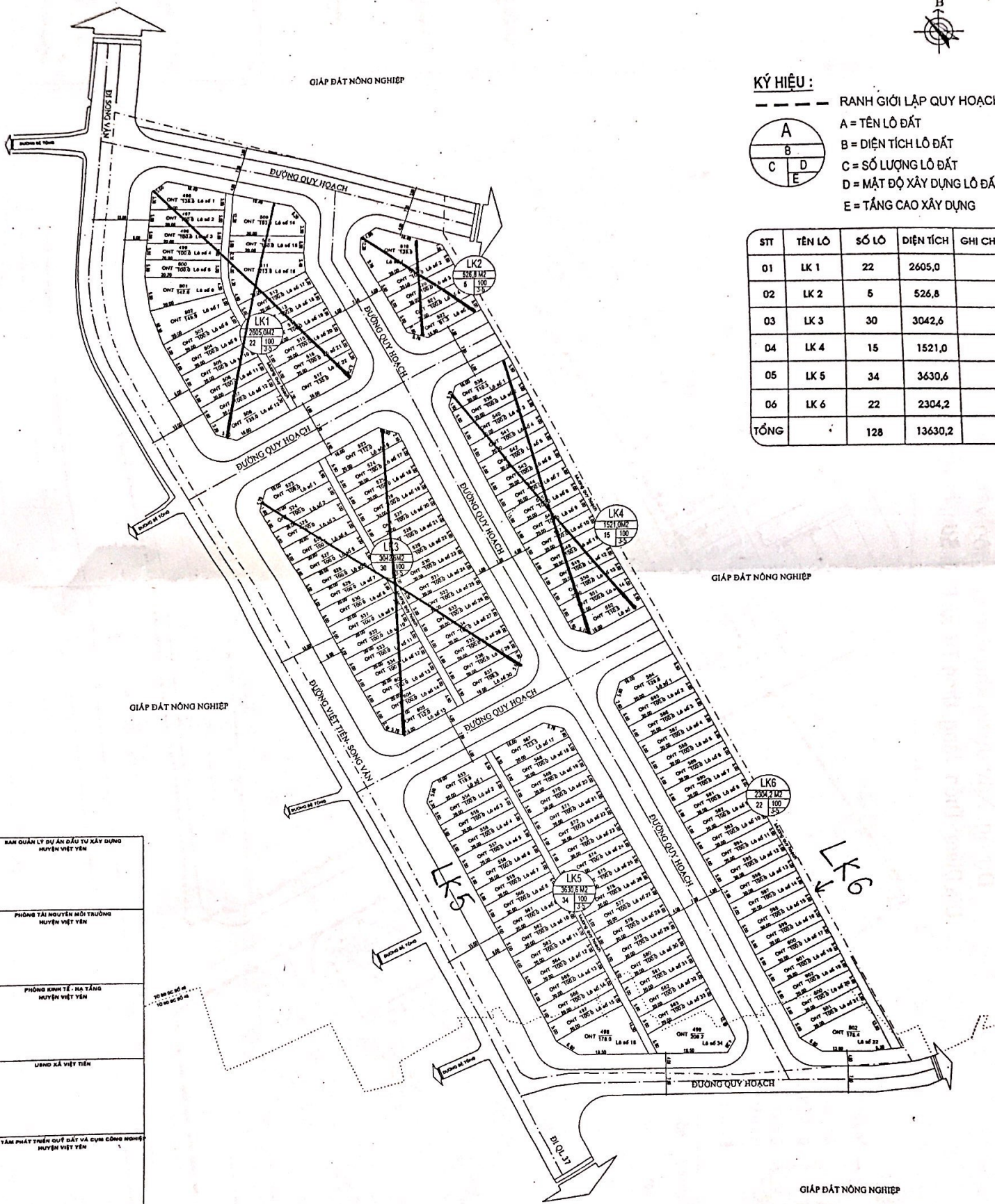
GIÁP ĐẤT NÔNG NGHIỆP

KÝ HIỆU :



- RANH GIỚI LẬP QUY HOẠCH
- A = TÊN LÔ ĐẤT
- B = DIỆN TÍCH LÔ ĐẤT
- C = SỐ LƯỢNG LÔ ĐẤT
- D = MẬT ĐỘ XÂY DỰNG LÔ ĐẤT
- E = TẦNG CAO XÂY DỰNG

STT	TÊN LÔ	SỐ LÔ	DIỆN TÍCH	GHI CHÚ
01	LK 1	22	2605,0	
02	LK 2	5	526,8	
03	LK 3	30	3042,6	
04	LK 4	15	1521,0	
05	LK 5	34	3630,6	
06	LK 6	22	2304,2	
TỔNG		128	13630,2	



BAN QUẢN LÝ DỰ ÁN ĐẦU TƯ XÂY DỰNG HUYỆN VIỆT YÊN

PHÒNG TÀI NGUYÊN MÔI TRƯỜNG HUYỆN VIỆT YÊN

PHÒNG KINH TẾ - HẠ TẦNG HUYỆN VIỆT YÊN

LIÊN HIỆP VIỆT TIÊN

TRUNG TÂM PHÁT TRIỂN CỤ ĐẤT VÀ CỤM CÔNG NGHỆ HUYỆN VIỆT YÊN

CHỖ KHAI VÁN PHÒNG ĐĂNG KÝ ĐẤT ĐAI

Cỡ in: 1/500, tỷ lệ dựng vẽ 1/500, tỷ lệ in 1/500

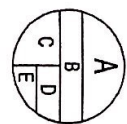
TỔNG MẶT BẰNG PHÂN LÔ

Ngày in: / /

SƠ ĐỒ PHÂN LÔ

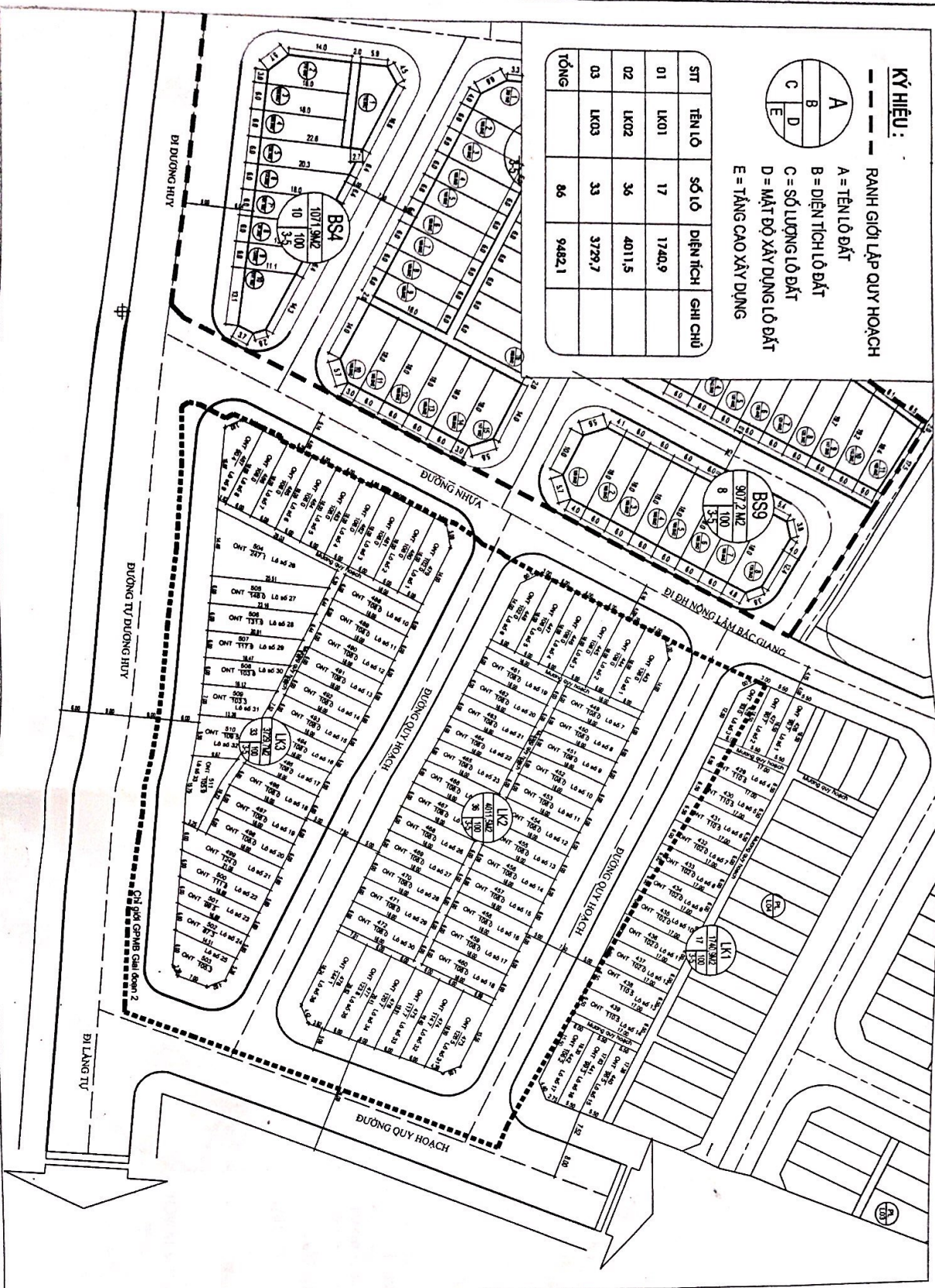
Dự án: Xây dựng Khu dân cư thôn vàng, thôn tự (Giai đoạn 2)
 Địa Điểm: Thôn Vàng, thôn Tự, xã Bạch Sơn, huyện Việt Yên, tỉnh Bắc Giang

KÝ HIỆU:



- RANH GIỚI LẬP QUY HOẠCH
- A = TÊN LÔ ĐẤT
- B = DIỆN TÍCH LÔ ĐẤT
- C = SỐ LƯỢNG LÔ ĐẤT
- D = MẶT ĐỘ XÂY DỰNG LÔ ĐẤT
- E = TẦNG CAO XÂY DỰNG

STT	TÊN LÔ	SỐ LÔ	DIỆN TÍCH	GHI CHÚ
01	LK01	17	1740,9	
02	LK02	36	4011,5	
03	LK03	33	3729,7	
TỔNG		86	9482,1	



BAN QUẢN LÝ DỰ ÁN ĐẦU TƯ XÂY DỰNG VIỆT YÊN	
PHÒNG TÀI CHÍNH VÀ THƯƠNG MẠI VIỆT YÊN	
PHÒNG QUẢN LÝ TÀI CHÍNH VIỆT YÊN	
UBND XÃ BẠCH SƠN	
THÔNG TIN VÀNG THÔN TỰ (GIAI ĐOẠN 2) VIỆT YÊN	
SỐ QUÂN QUẢN LÝ DỰ ÁN ĐẦU TƯ XÂY DỰNG VIỆT YÊN	SỐ QUÂN QUẢN LÝ DỰ ÁN ĐẦU TƯ XÂY DỰNG VIỆT YÊN
SỐ QUÂN QUẢN LÝ DỰ ÁN ĐẦU TƯ XÂY DỰNG VIỆT YÊN	SỐ QUÂN QUẢN LÝ DỰ ÁN ĐẦU TƯ XÂY DỰNG VIỆT YÊN
SỐ QUÂN QUẢN LÝ DỰ ÁN ĐẦU TƯ XÂY DỰNG VIỆT YÊN	SỐ QUÂN QUẢN LÝ DỰ ÁN ĐẦU TƯ XÂY DỰNG VIỆT YÊN