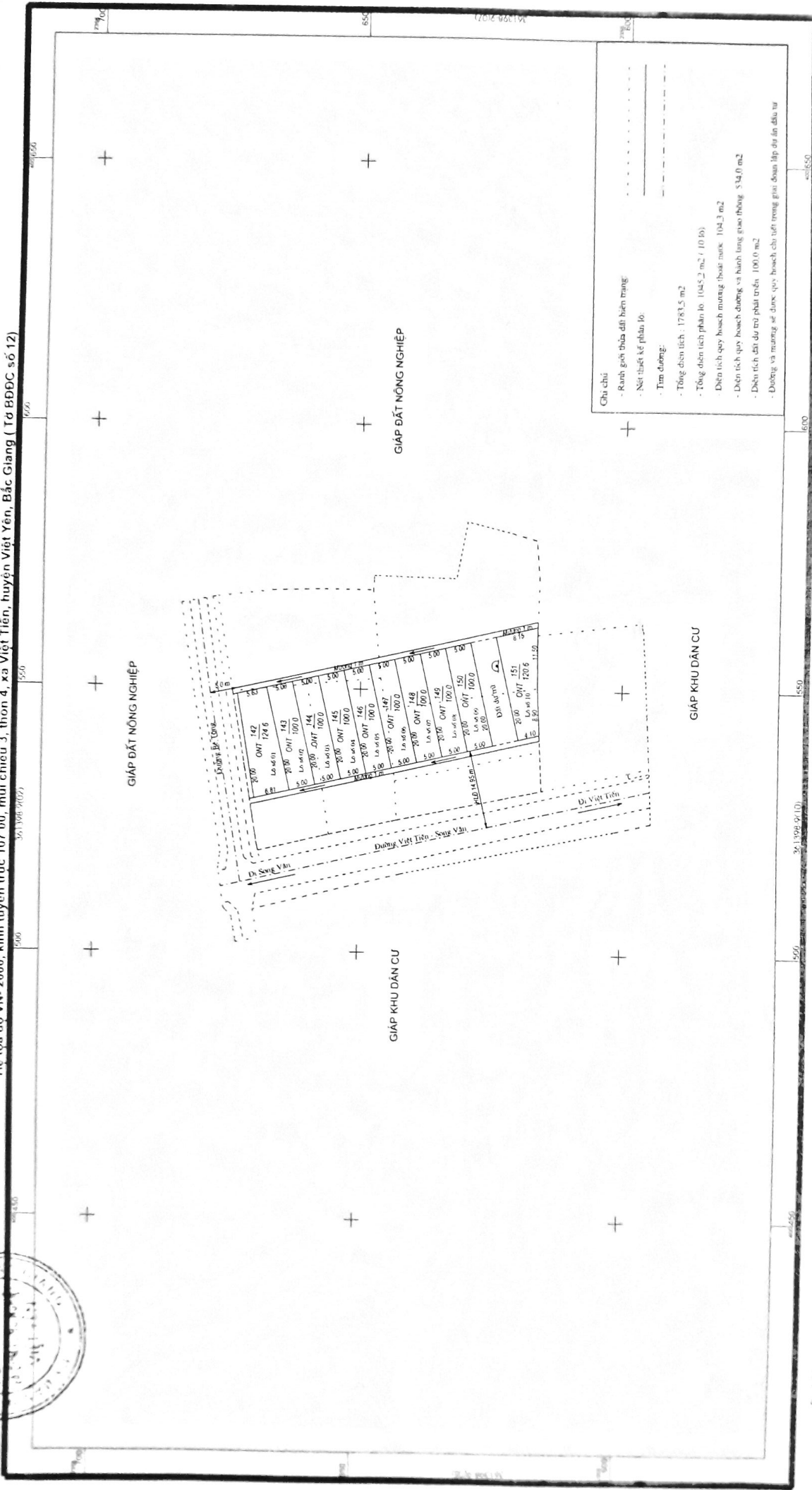




SƠ ĐỒ PHÂN LÔ

DỰ ÁN: XÂY DỰNG ĐIỂM DÂN CƯ THÔN 4, XÃ VIỆT TIẾN

Hệ tọa độ VN-2000, kinh tuyến trục 107 độ, múi chiếu 3; thôn 4, xã Việt Tiến, huyện Việt Yên, Bắc Giang (Tờ BĐDC số 12)



Chi chi:

- Ranh giới thửa đất hiện trạng
- Nét thiết kế phân lô
- Tầm đường
- Tổng diện tích: 1783,5 m²
- Tổng diện tích phân lô: 1045,2 m² (10 lô)
- Diện tích quy hoạch nông nghiệp (bãi nước): 104,3 m²
- Diện tích quy hoạch đường và hành lang giao thông: 534,0 m²
- Diện tích đất dự trữ phát triển: 100,0 m²
- Đường và mương sẽ được quy hoạch chi tiết trong giao đoàn lập dự án đầu tư

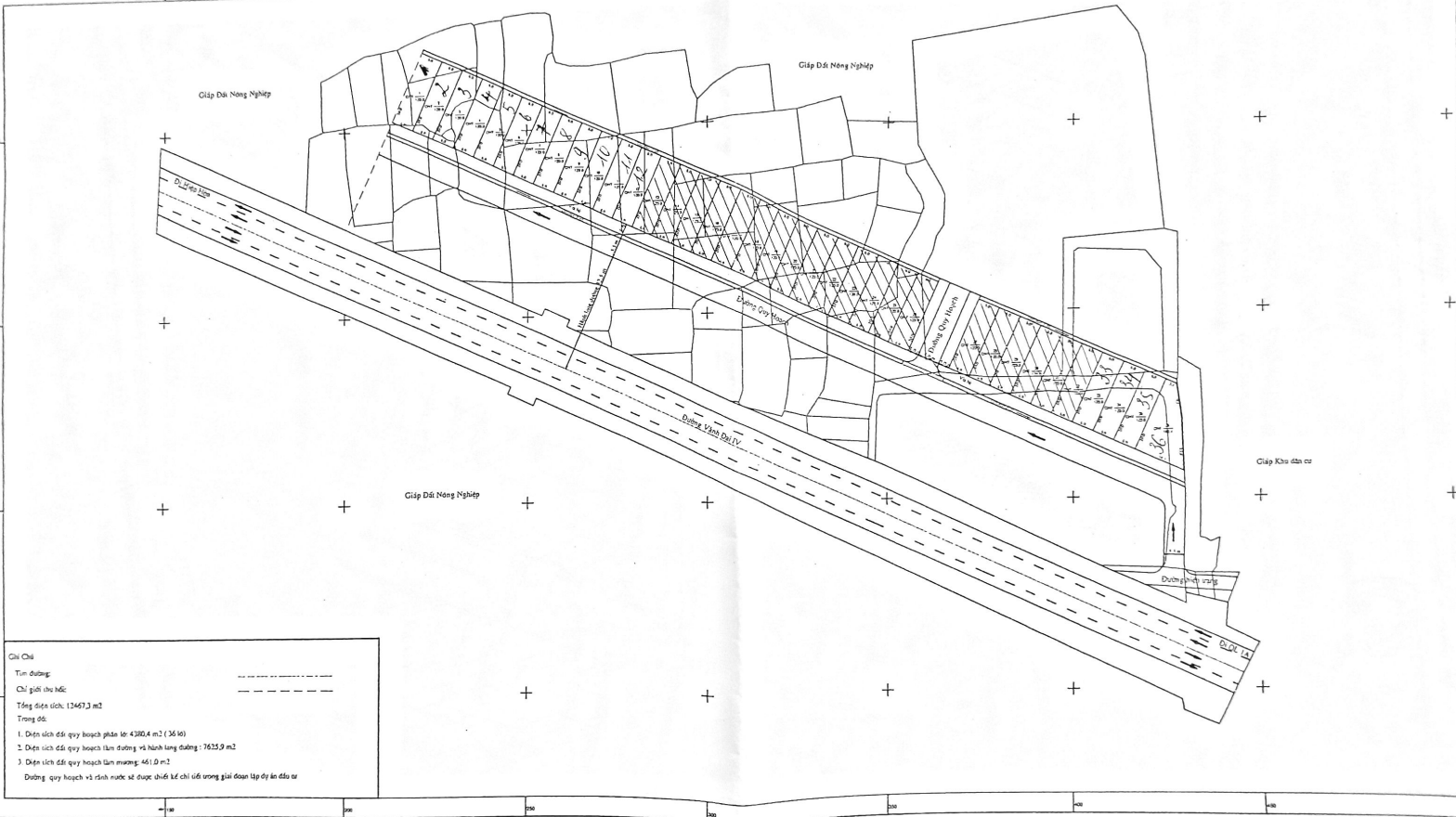
Ngày tháng năm 2019
 UBND xã Việt Tiến
 Ngày tháng năm 2019
 Phòng Tài nguyên và Môi trường
 Ngày tháng năm 2019
 Phòng Kinh tế và Hạ tầng

Chi nhánh VP công ty đất đai huyện Việt Yên
 Ngày tháng năm 2019
 Chi nhánh VP công ty đất đai huyện Việt Yên

TỶ LỆ 1:500
 1 cm trên bản đồ bằng 5 m trên thực địa
 10m 20m 30m 40m
 Khoảng cách đến đường hành lang cơ bản là: 1 m

BẮC GIANG - VIỆT YÊN

(KHU TẠO DỰNG QUẢN LÝ ĐƯỜNG)
ĐỊA ĐIỂM: THÔN PHÚC NINH, XÃ NINH SƠN, HUYỆN VIỆT YÊN, TỈNH BẮC GIANG.



04/10/2018
Trương Văn Phát (Trưởng Đoàn) và Ủy ban công nghiệp Việt Yên

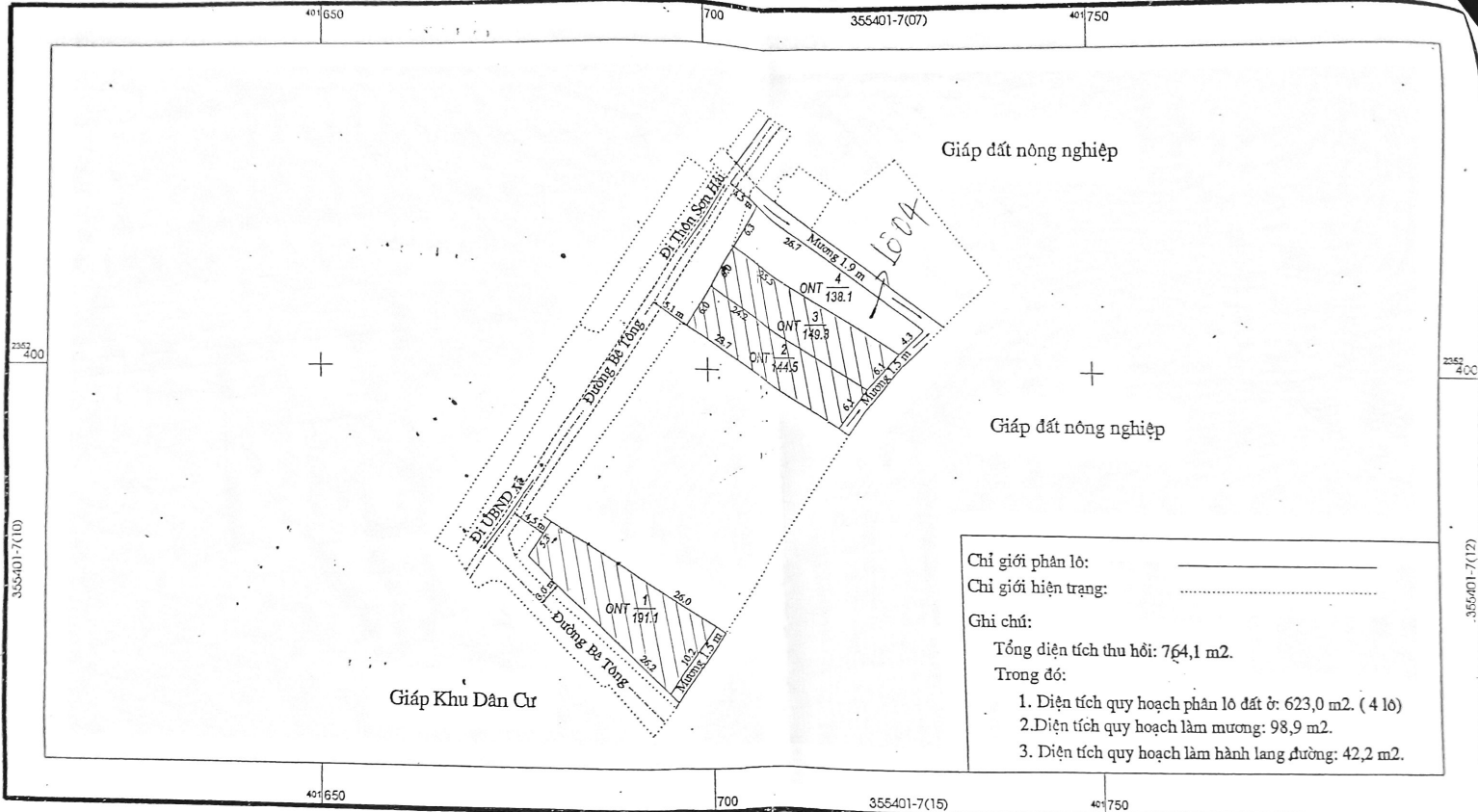
Tháng 10 năm 2018
UBND xã Ninh Sơn

TỶ LỆ 1:500
1 cm trên bản đồ bằng 5 m trên thực địa

Ngày tháng năm 2018
Phòng Kinh tế và Hạ tầng

Ngày tháng năm 2018
Phòng Tài nguyên và Môi trường

DỰ ÁN: XÂY DỰNG ĐIỂM DÂN CƯ THÔN DĨNH SƠN, XÃ TRUNG SƠN.
 Địa điểm: Thôn Dĩnh Sơn, xã Trung Sơn, huyện Việt Yên, tỉnh Bắc Giang.



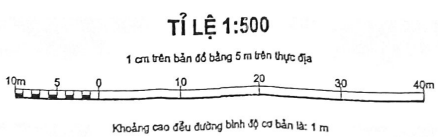
Chỉ giới phân lô: _____
 Chỉ giới hiện trạng: _____
 Ghi chú:
 Tổng diện tích thu hồi: 764,1 m².
 Trong đó:
 1. Diện tích quy hoạch phân lô đất ở: 623,0 m². (4 lô)
 2. Diện tích quy hoạch làm mương: 98,9 m².
 3. Diện tích quy hoạch làm hành lang đường: 42,2 m².

Đồ vẽ tháng 8 năm 2017
 Cơ quan đo vẽ: Trung tâm FTQB và CCN huyện
 Việt Yên

Tháng 8 năm 2017
 UBND xã Trung Sơn

GIAM ĐỐC
 QUẢN LÝ

HỒ CHỦ TỊCH UBND XÃ TRUNG SƠN
 NGUYỄN VIỆT TRĂNG



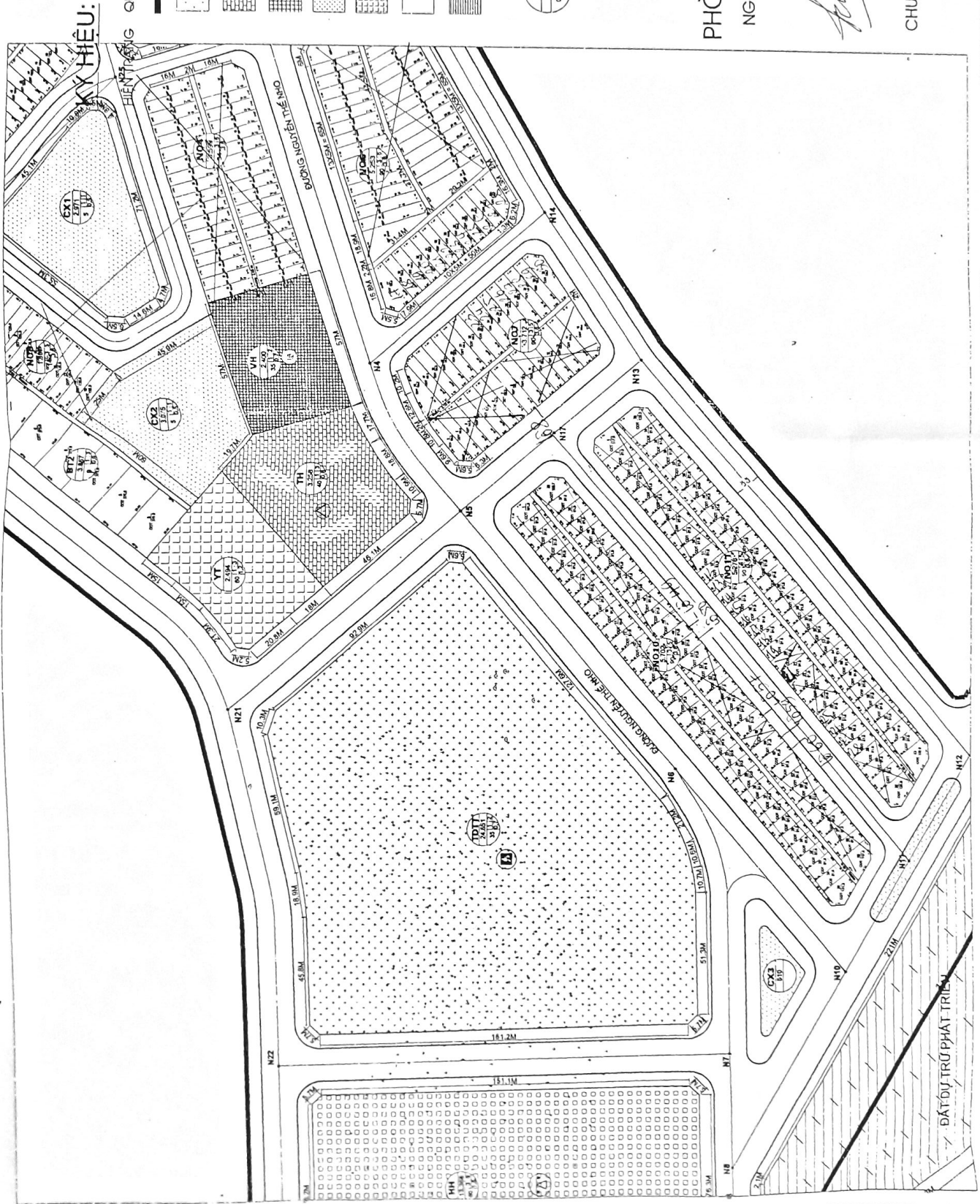
Tháng 8 năm 2017
 Phòng Kinh tế và Hạ tầng
 CÔNG AN XÃ TRUNG SƠN
 HUYỆN VIỆT YÊN, TỈNH BẮC GIANG

KT. TRƯỞNG PHÒNG
 PHÓ TRƯỞNG PHÒNG
 Đỗ Văn Hùng

Tháng 8 năm 2017
 Phòng Tài nguyên và Môi trường
 CÔNG AN XÃ TRUNG SƠN
 HUYỆN VIỆT YÊN, TỈNH BẮC GIANG









TRƯỞNG PHÒNG
 LƯƠNG NGỌC

**TRÍCH QUY HOẠCH CHI TIẾT KHU DÂN CƯ ĐƯỜNG NGUYỄN THỂ NHO, THỊ TRẤN BÍCH ĐỘNG HUYỆN VIỆT YÊN
VỊ TRÍ ĐẤT Ở KHU DÂN CƯ ĐƯỜNG NGUYỄN THỂ NHO, THÔN DỤC QUANG, THỊ TRẤN BÍCH ĐỘNG**



KÝ HIỆU:

QUY HOẠCH

-  RANH GIỚI QUY HOẠCH
-  ĐẤT CÂY XANH, THỂ DỤC THỂ THAO
-  ĐẤT TRƯỜNG TIỂU HỌC
-  ĐẤT NHÀ VĂN HOÁ
-  ĐẤT THỂ DỤC THỂ THAO
-  ĐẤT HỢP HỢP DỊCH VỤ THƯƠNG MẠI
-  ĐẤT Ở MỚI
-  ĐẤT DỰ TRÙ PHÁT TRIỂN

- A = TÊN LỘ ĐẤT
- B = DIỆN TÍCH LỘ ĐẤT
- C = MẬT ĐỘ XÂY DỰNG LỘ ĐẤT
- D = TẦNG CAO XÂY DỰNG TỐI THIỂU
- E = TẦNG CAO XÂY DỰNG TỐI ĐA
- G = HỆ SỐ SỬ DỤNG ĐẤT



NGÀY THÁNG NĂM 2019
PHÒNG KINH TẾ VÀ HẠ TẦNG
 NGƯỜI THỰC HIỆN KT. TRƯỞNG PHÒNG
 PHÓ TRƯỞNG PHÒNG



Chu Văn Trình

CHU VĂN TRINH

ĐẤT DỰ TRÙ PHÁT TRIỂN